طراحی و اجرای یک سیستم اطلاعات جغرافیایی پویا و انجام مسیریابی دینامک با توجه به کمترین زمان یا فاصله دسترسی

حمید عبادی
استادیار دانشگاه صنعتی خواجه نصیرالدین طوسی
علیرضا وفایی‌نژاد
کارشناس ارشد GIS سازمان نقشه برداری خراسان
روزبه شاد
کارشناس ارشد GIS

چکیده

امروزه به کارگیری سیستم‌های اطلاعات جغرافیایی (GIS) به عنوان ابزاری قوی برای کمک به برنامه‌ریزی و مدیریت بهینه رونق بسیاری یافته است.GISهایی که امروزه فراگیر شده‌اند اغلب در محیط ایستا عمل می‌کنند، در حالی که اکثر پدیده‌های اطراف ما متحرک و با گذشت زمان درحال تغییر هستند. بنابراین ما باید به نحوی این تغییرات را به GIS اعمال نماییم که این موضوع ما را به سمت یک سیستم اطلاعات جغرافیایی پویا رهنمون خواهد نمود. در یک GIS پویا می‌بایست تغییرات همزمان با وقوع به نحوی در سیستم منعکس شوند. به عبارت دیگر تغییرات می‌بایست به‌صورت خودکار به مدل مربوطه در GIS انتقال داده شده و مدل مذکور بازنگری شود و بر اساس این مدل بازنگری شده تجزیه و تحلیل لازم انجام گیرد .

طراحی و پیاده‌سازی یک سیستم اطلاعات جغرافیایی پویا با نام DGIS که از واردکردن لحظه‌ای داده‌های GPS در محیط GIS بدست می‌آید و انجام یک سری مدل‌سازی بلادرنگ با تأکید بر آنالیز انتخاب مسیر بهینه هدف اصلی این تحقیق می‌باشد. به این منظور و برای تهیه DGIS، در ابتدا اطلاعات مکانی و توصیفی موردنیاز آماده‌سازی گردید و تصحیحات و پردازش‌های اولیه روی آن‌ها انجام شد، در ادامه خروجی یک سیستم ردیابی آنی وسایل متحرک به نام OZTRAK با استفاده از محیط VisualBasic دریافت گردید و پس از آن

[Downloaded from isharat.khu.ac.ir on 2026-10-29]

نرم‌افزار DGIS طراحی و پیاده‌سازی شد که طی آن علاوه بر ابزار ویرایشی، کارتوگرافی و تناظریابی نقشه‌ای (MapMatching) انجام مسیریابی پویا براساس کمترین فاصله و زمان ممکن بین دونقطه با استفاده از الگوریتم Dijkstra مدنظر قرار گرفته است.

واژگان کلیدی: سیستم اطلاعات جغرافیایی، سیستم موقعیت یاب جهانی، سیستم اطلاعات جغرافیایی پویا، تابع مسافت-زمان

۱- مقدمه :

در حال حاضر تکنولوژی GIS در دنیا از مقبولیت و فراگیری زیادی برخوردار شده و از جهات مختلف در حال پیشرفت و تکامل است. با وجود این‌که بیشتر پدیده‌های جغرافیایی پویا و دینامیک هستند، GIS سنتی هنوز ایستا (استاتیک) باقی مانده است. امروزه کاربران GIS انتظارات بیشتری از این سیستم دارند و به عنوان نمونه نیازمند اضافه کردن تغییرات صورت گرفته با گذشت زمان بر روی داده‌ها و ورود این‌گونه داده‌های متغیر به GIS هستند، به طوری که بتوان GIS دینامیک ایجاد کرد. بسیاری از پدیده‌های جغرافیایی مورد مطالعه در GIS از لحاظ هندسی و مکانی دارای تغییراتی در طول زمان می‌باشند و لازم است که این تغییرات همان‌طور که روی می‌دهند به صورتی در سیستم درنظر گرفته شوند. این تلاش واقدامات ما رابه سوی توسعهٔ GIS پویا (دینامیک)سوق می‌دهد که یکی از برجسته‌ترین و پیشرفته‌ترین زمینه‌های پژوهشی در GIS است. هدف در این زمینه، دست‌یابی به نوعی عمل‌کرد مناسب برای کاربران است که تأمین‌کننده انتقال تغییرات به صورت خودکار به مدل و نهایتاً بازنگری مدل باشد.

از کاربردهای سیستم اطلاعات جغرافیایی پویا (Dynamic GIS) می‌توان به کنترل محیط زیست اشاره کرد که بستگی به تجزیه و تحلیل پدیده‌هایی دارد

[Downloaded from isharat.khu.ac.ir on 2026-10-29]

که پیوسته در حال تغییر و دگرگونی هستند. برای نمونه عوامل بیرونی مانند سرعت و جهت باد ممکن است بر انتشار هوای آلوده اثر بگذارند و در اکثر اوقات لازم است که این‌گونه عوامل و رویدادهای پویا و متغیر را در یک بانک اطلاعات جغرافیایی ترکیب کنیم تا امکان تجزیه و تحلیل و مشاهده تغییرات حاصله فراهم گردد. از نمونه‌های دیگر، تلفیق سیستم ناوبری وسائل متحرک (Automatic Vehicles Location and Navigation Systems) با سیستم اطلاعات جغرافیایی است که در این صورت نیز یک سیستم اطلاعات جغرافیایی پویا ایجاد می‌شود. به طوری که موقعیت وسایط نقلیه هر لحظه در سیستم اطلاعات جغرافیایی به هنگام خواهد شد. با وجود چنین سیستمی که بر پایه دو سیستم GISوAVLNS است، می‌توان تجزیه و تحلیل‌های مرتبط با اطلاعات مکان مرجع را بر روی داده‌های موجود در سیستم انجام داد و تصمیم‌گیری‌های بهینه نمود که از آن جمله می‌توان به مواردی نظیر :

- تعیین بهترین مسیر برای وسیله نقلیه در حال حرکت .
- کنترل وسایل متحرک به منظور عدم ورود به منطقه ممنوعه و یا عدم خروج از منطقه تعریف شده، اشاره نمود.

با توجه به گستردگی موضوع Dynamic GIS پرداختن به همه ابعاد آن از عهده این تحقیق خارج است و نیز کاربردهای فراوان GIS و AVLNS، این تحقیق به طراحی و پیاده‌سازی یک سیستم اطلاعات جغرافیایی پویا که از تلفیق GIS و AVLNS به دست می‌آید، پرداخته است که در مدل‌سازی آن، تأکید بر آنالیز انتخاب مسیر بهینه بوده است.

[Downloaded from isharat.khu.ac.ir on 2026-10-29]

۲- سیستم اطلاعات جغرافیایی پویا حاصل از تلفیق سیستم تعیین موقعیت جهانی و سیستم اطلاعات جغرافیایی

برای راه‌اندازی سیستم اطلاعات جغرافیایی پویایی که از ترکیب GIS و GPS ایجاد می‌شود، علاوه بر موارد مطرح شده در این بخش نیازمند راه‌اندازی سیستم ردیابی آنی وسایل متحرک می‌باشیم که خود به عنوان ابزاری قوی و مناسب جهت مونیتورینگ وسایل متحرک به کار گرفته می‌شود. سیستم ردیابی آنی وسایل متحرک معمولاً دو قسمت مرکز کنترل و وسایل متحرک را تحت پوشش قرار می‌دهد، که هر یک از آن‌ها، با توجه به کاربری و دقت موردنظر، دارای تجهیزات و شرایط خاص خود می‌باشد. در این قسمت می‌بایست ارتباط مخابراتی دوطرفه‌ای بین وسایل متحرک و مرکز کنترل برقرار شود، در این صورت علاوه بر امکان نمایش موقعیت، سرعت و دیگر اطلاعات مربوط به هر کدام از وسایل متحرک، قابلیت ارسال و دریافت پیام، هدایت وسایل متحرک به سمت مقصد و محدود کردن فعالیت وسایل متحرک براساس ضابطه‌های تعریف شده از قبیل مناطق ممنوعه، مناطق گشتی و ... میسر می‌گردد.

۱-۲- طراحی و پیاده‌سازی یک سیستم اطلاعات جغرافیایی پویا حاصل از تلفیق داده‌های GPS و GIS با تأکید بر آنالیز انتخاب مسیر بهینه

در این قسمت، طراحی و پیاده‌سازی سیستم اطلاعات جغرافیایی با نام DGIS تشریح می‌شود که توانایی مونیتورینگ بلادرنگ اجسام متحرک، قابلیت‌های کارتوگرافی و ویرایشی، تناظریابی نقشه‌ای و انجام آنالیز مسیریابی بلادرنگ با استفاده از الگوریتم Dijkstra را داراست. جسم متحرک می‌تواند هر نوع وسیله نقلیه موتوری اعم از کامیون، اتوبوس، اتومبیل و ... باشد که اطلاعات

[Downloaded from isharat.khu.ac.ir on 2026-10-29]

مکانی و زمانی این اجسام متحرک با استفاده از GPS و توسط سیستم‌های ردیابی آنی وسایل متحرک دریافت می‌شود. بنابراین، در مرحله اول، نرم‌افزار باید طوری طراحی شود که پایه آن براساس نوع اطلاعات دریافتی از سیستم ردیابی آنی وسایل متحرک(AVLNS) باشد. برای مونیتورکردن اجسام متحرک، ما به موقعیت طول و عرض جغرافیایی آن‌ها نیاز داریم. به همین دلیل نرم‌افزار DGIS باید بتواند این دو نوع داده (طول و عرض جغرافیایی) را از AVLNS دریافت کرده و برروی آن‌ها پردازش انجام دهد. برای این کار نرم‌افزار DGIS یا باید مستقیماً خروجی گیرنده‌های GPS سیستم ردیابی‌آنی وسایل متحرک را دریافت کند و یا این‌که از یک فرمت واسطه استفاده کند، به نحوی که خروجی GPS سیستم ردیابی داخل فرمت واسطه ثبت و ذخیره‌سازی شود و نرم‌افزار DGIS داده‌های موردنیاز خود را از این فرمت دریافت دارد. از آنجائی که سیستم AVLNS استفاده شده در این تحقیق (OZTRAK) با استفاده از نرم‌افزارMapInfo نوشته شده است، انتخاب روش دوم منطقی به نظر می‌رسد .

اما علاوه بر موارد یادشده برای مونیتورکردن اشیاء، به نقشه‌ای از منطقه موردنظر که وسیله نقلیه در محدوده آن تردد می‌کند نیز نیاز است. در این تحقیق از نقشه‌های رقومی ۱:۲۰۰۰۰ شهر تهران که از اطراف میدان ونک شروع شده و به طرف شمال تا ابتدای ظفر ادامه یافته است و از طرف شرق نیز تا بزرگ‌راه آفریقا و ازطرف غرب تابزرگراه کردستان ادامه یافته، استفاده شده است .

از آنجائی که نرم‌افزار DGIS به عنوان یک نرم‌افزار سیستم اطلاعات جغرافیایی پویا در نظر گرفته شده است، می‌بایست علاوه برداشتن قابلیت‌های ویرایشی و کارتوگرافی و آنالیزهای مرسوم در GIS، توانایی انجام یکسری آنالیزهای پویا را نیز داشته باشد که طی آن تغییرات به‌صورت خودکار به مدل

[Downloaded from isharat.khu.ac.ir on 2026-10-29]

مربوطه در GIS انتقال داده شده و مدل مذکور بازنگری شده و بر اساس آن تجزیه و تحلیل لازم انجام شود. و طراحی آن طوری باشد که در آینده امکان توسعه آن برای کاربردهای مختلف دیگر وجود داشته باشد .

در ادامه مراحل مختلف طراحی و پیاده‌سازی سیستم اطلاعات جغرافیایی پویای ایجاد شده در این تحقیق که عبارت از تهیه اطلاعات مکانی و توصیفی، تلفیق سیستم ردیابی OZTRAK و GIS، مدل‌سازی پویا و تکمیل نرم‌افزار DGIS می باشد، ارائه خواهند شد .

- **تهیه اطلاعات مکانی و توصیفی**

دنیای امروز، دنیای اطلاعات و مدیریت بهینه آن است. قسمت عمده‌ای از تصمیمات اخذ شده توسط مدیران و برنامه‌ریزان در پروژه‌های مختلف عمرانی، زیست محیطی، دفاعی، امنیتی و خدماتی به‌نوعی به مسئله مکان و موقعیت مربوط و منتسب می‌باشد، لذا وجود اطلاعات جغرافیایی دقیق، مطمئن و به هنگام و نیز مدیریت بهینه آن از موضوعات بسیار اساسی در موفقیت این تصمیمات و اجرای آنان می‌باشد. واضح است که سیستم‌های اطلاعات جغرافیایی (GIS) که علم و فن‌آوری اخذ و مدیریت بهینه اطلاعات مکان مرجع جهت حمایت از تصمیم‌گیری‌ها هستند، به عنوان اصلی‌ترین منبع تغذیه خود، به اطلاعات صحیح، دقیق و به هنگام نیاز دارند. در این صورت آنالیز اطلاعات مکانی و تجزیه و تحلیل توصیفی آن‌ها با توجه به اطلاعات موجود در محیط GIS، از قابلیت‌هایی است که کاربر را در برنامه‌ریزی‌ها هدایت نموده و امکان تصمیم‌گیری مناسب را فراهم می‌کند. بنابراین در انجام این تحقیق نیز می‌بایست اطلاعات مکانی و توصیفی موردنیاز از منطقه موردنظر آماده‌سازی و وارد سیستم شود .

[Downloaded from isharat.khu.ac.ir on 2026-10-29]

اطلاعات مکانی اولیه‌ای که جهت انجام تحقیق تهیه شد، نقشه‌های رقومی ۱:۲۰۰۰ شهری مرکز اطلاعات جغرافیایی شهر تهران (TGIS) در محیط AutoCad و به فرمت DWG بود. بیضوی مبنای نقشه فوق WGS۸۴ و سیستم تصویر آن نیز UTM بوده است. نقشه فوق از میدان ونک شروع شده و به طرف شمال تا ابتدای ظفر ادامه یافته است و از طرف شرق نیز تا بزرگراه آفریقا و از طرف غرب تا بزرگ‌راه کردستان امتداد داشته است. این نقشه برای ورود به محیط GIS مشکلاتی داشت که طی مراحلی آماده ورود به محیط GIS گردید .

- **تلفیق خروجی سیستم ردیابی آنی وسایل متحرک (OZTRAK) با محیط DGIS :**

برای انجام تحقیق و تست محلی سیستم، از سیستم ردیابی به نام OZTRAK که محصول کشور استرالیا می‌باشد استفاده شده است. این سیستم با استفاده از نرم‌افزار MapInfo نوشته شده است. از ویژگی‌های مناسبی که این سیستم در اختیار کاربر قرار می‌دهد توانایی ذخیره اطلاعات موقعیتی در پایگاه داده Access است. به‌عبارت بهتر می‌توان طوری برای سیستم برنامه‌ریزی کرد که در بین ساعات معینی که موردنظر کاربر است اطلاعات موقعیتی وسیله نقلیه را در این پایگاه داده ذخیره‌سازی کند. بنابراین جهت ارتباط بین سیستم OZTRAK و نرم‌افزاری که در این تحقیق با نام DGIS و جهت سیستم اطلاعات جغرافیایی پویا نوشته شده است می‌بایست از طریق نوشتن برنامه‌ای با پایگاه داده Access، ارتباط برقرار کرد. در این مرحله می‌بایست طوری ارتباط برقرار شود که زمان پردازش هر رکورد پایگاه داده Access برابر با زمان وارد شدن اطلاعات جدید موقعیتی به این پایگاه داده باشد. به‌عبارت دیگر درصورتی که هر

[Downloaded from isharat.khu.ac.ir on 2026-10-29]

۲ ثانیه به ۲ ثانیه وسیله نقلیه تعیین موقعیت شود می‌بایست زمان پردازش هر رکورد نیز۲ ثانیه به۲ ثانیه باشد .

بنابراین در این مرحله، ابتدا وسیله نقلیه در حال حرکت از طریق گیرنده GPS سیستم ردیابی OZTRAK تعیین موقعیت می‌شود و اطلاعات موقعیتی آن از طریق گیرنده/ فرستنده‌های VHF/UHF برای مرکز کنترل ارسال خواهد شد. پس از آن، اطلاعات موقعیتی ارسال شده توسط نرم‌افزار سیستم OZTRAK دریافت می‌شود و چون سیستم توانایی این را دارد که با انجام یک سری عملیات، اطلاعات موقعیتی را در پایگاه داده Access ذخیره کند، اطلاعات موقعیتی در پایگاه داده Access ذخیره می‌شود. در این حالت نرم‌افزار DGIS از طریق یک سری کد (DB Engine) در محیط Visual Basic به پایگاه داده Access متصل می‌شود که این نرم‌افزار فایل ایجاد شده با پسوند mdb را از مسیر موردنظر فراخوانی می‌کند. زمان‌سنج برنامه با فاصله زمانی ۲ ثانیه شروع به عمل می‌کند. در این حالت اولین رکورد اطلاعاتی پایگاه داده پردازش شده و فیلدهای اطلاعاتی Y و X وسیله نقلیه استخراج می‌شود. در این حالت در محیط DGIS نقطه با مختصات Y و X معلوم و برروی نقشه معرفی شده جستجو و مشخص می‌شود. پس از آن وسیله نقلیه به‌صورت یک شیء گرافیکی در محل مشخص شده نمایش داده می‌شود. در این حالت اولین مرحله ایجاد Dynamic GIS که برقراری ارتباط بین نرم‌افزار DGIS و سیستم ردیابی OZTRAK است به پایان می‌رسد .

[Downloaded from isharat.khu.ac.ir on 2026-10-29]

- **تناظریابی نقشه‌ای (Map Matching)**

سیستم DGIS می‌تواند خیابان‌ها و جاده‌ها را از بقیه اماکن روی نقشه تشخیص دهد و اصطلاحاً دارای قابلیت تناظریابی نقشه‌ای (Map Matching) می‌باشد. بدین معنا که خطای موجود در اطلاعات موقعیت‌یابی سیستم GPS را به طور هوشمند و با توجه به اجزای نقشه مرتفع می‌کند، از آن‌جا که خودرو معمولاً روی جاده و خیابان حرکت می‌کند، سیستم، اطلاعات دریافتی از GPS را به نزدیک‌ترین جاده یا خیابان در روی نقشه دیجیتالی منطبق می‌کند که البته این موضوع پیچیدگی‌های خاص خود، به خصوص در تقاطع‌ها و یا جاده‌های موازی را دارا می‌باشد که مستلزم استفاده از تکنیک‌های خاصی جهت اجتناب از خطا در این موارد است .

در این تحقیق جهت انجام تناظریابی نقشه‌ای، ابتدا منطقه حائلی اطراف وسیله نقلیه در حال حرکت، به شعاع دقت روش تعیین موقعیت GPS ایجاد می‌گردد و مسیرهایی که با منطقه فوق تقاطع دارند مشخص می‌شوند، سپس فاصله عمودی وسیله متحرک تا هر کدام از مسیرهای موجود در منطقه حائل محاسبه شده و وسیله متحرک بر نزدیک‌ترین مسیر موجود در منطقه حائل قرار می‌گیرد. در تقاطع خیابان‌ها نیز وسیله نقلیه به مرکز تقاطع انتقال داده شد و پس از گذشت ۲ ثانیه که اطلاعات موقعیتی جدید وارد پایگاه می‌شود، موقعیت وسیله نقلیه در امتداد رکورد جدید قرار خواهدگرفت .

- **مدل‌سازی پویا در محیط DGIS**

پس از برقراری ارتباط بین سیستم ردیابی OZTRAK و محیط DGIS می‌بایست یک سری مدل‌سازی پویا نیز صورت پذیرد. از آنجائی‌که تأکید این

[Downloaded from isharat.khu.ac.ir on 2026-10-29]

تحقیق بر آنالیز انتخاب مسیر بهینه قرار گرفته، تصمیم گرفته شد تا با بهره‌گیری از قابلیت‌های یکی از مشهورترین الگوریتم‌های مسیریابی، مدل مسیریابی پویا برای وسیله نقلیه به انجام برسد. الگوریتم استفاده شده برای این منظور Dijkstra نام دارد که یکی از مشهورترین و معتبرترین الگوریتم‌های مسیریابی به شمار می‌آید و برای مسیریابی بلادرنگ مناسب به نظر می‌رسد. این الگوریتم از این جهت برای مدل‌سازی بلادرنگ مناسب است که پیچیدگی زمانی آن کم می‌باشد و در مدت زمان کوتاهی مسیر بهینه را دراختیار کاربر قرار خواهد داد. الگوریتم فوق دارای پیچیدگی زمانی از مرتبه۲ می‌باشد (تعداد nodeها به توان ۲) در حالی که اغلب الگوریتم‌های مسیریابی دیگر دارای پیچیدگی زمانی بیشتر هستند، به عنوان نمونه الگوریتم Floyd دارای پیچیدگی زمانی از مرتبه ۳ و الگوریتم Salesperson دارای پیچیدگی زمانی نمایی می‌باشد. مسلم است الگوریتم‌هایی که پیچیدگی زمانی آن‌ها زیاد است جهت مسیریابی در سیستم اطلاعات جغرافیایی پویا کارایی مناسبی نخواهند داشت. یکی دیگر از دلایلی که باعث شد الگوریتم Dijkstra در این تحقیق پیاده‌سازی شود این است که بسیاری از دیگر الگوریتم‌های مسیریابی مانند Bellman ford، Floyd، salesperson و ... برپایه این الگوریتم عمل می‌کنند و به عبارتی توسعه‌یافته این الگوریتم می‌باشند. جهت انجام مسیریابی پویا در این تحقیق به ترتیب زیر عمل شده است :

زمانی که وسیله نقلیه در حال حرکت می‌باشد مسلم است که در بین راه نبایست توقف بی مورد داشته باشد. فقط در صورتی سرعت خودروی متحرک پایین خواهد آمد که در ترافیک نامناسبی قرار گیرد. بنابراین از این شرط استفاده شد و این شرط در برنامه قرار داده شد؛ که اگر سرعت خودروی متحرک (در مدت زمان ۶ ثانیه یعنی سه رکورد پشت‌سر هم در Access) از کمتر گردید

[Downloaded from isharat.khu.ac.ir on 2026-10-29]

مشخص است که وسیله نقلیه در ترافیک نامناسبی قرار دارد. در این حالت DGIS منطقه حائلی اطراف خودروی متحرک ایجاد نموده (به شعاع ۱۰۰m، زیرا طول اغلب مسیرها در نقشه آماده شده زیر ۱۰۰ متر می‌باشند، و در صورتی که تقاطعی در این محدوده بر روی مسیر موردنظر پیدا نشود، سیستم به طور اتوماتیک منطقه حائلی به طول ۲۰۰ متر که حداکثر طول مسیرهای موجود در نقشه آماده شده می‌باشد ایجاد نموده) و نزدیک‌ترین نودی (node) که در داخل منطقه حائل می‌باشد را مشخص می‌نماید و از این نود مسیریابی جدیدی براساس کمترین زمان (یا فاصله) به سمت مقصد انجام خواهد داد. در این حالت مجموعه نودهای کوتاه‌ترین مسیر به صورت متنی به همراه فاصله و زمان لازم برای طی شدن هر مسیر بین دو نود و نیز فاصله کلی تا مقصد و زمانی که طول می‌کشد تا وسیله نقلیه به مقصد برسد ارائه می‌گردد. ارائه نتایج مسیریابی به صورت متنی و براساس فاصله (زمان) باقی‌مانده تا مقصد کارایی‌های زیادی دارد. به عنوان نمونه درصورتی که راننده وسیله متحرک با منطقه و نام خیابان‌های موجود آشنایی نداشته باشد می‌توان او را براساس فاصله (زمان) به‌سمت مقصد راهنمایی نمود. به این طریق که به عنوان نمونه پس از رسیدن به تقاطع، ۲۰۰متر در جهت راست حرکت کن و پس از آن به تقاطعی خواهی رسید که در آن ۱۰۰متر به سمت چپ حرکت کن و ... تا این‌که راننده به مقصد موردنظر دست یابد. علاوه بر اعلام زمان و فاصله به صورت متنی، نرم‌افزار DGIS کوتاه‌ترین مسیر را بر روی شبکه راه‌های موجود (که حامل توپولوژی می‌باشند) به صورت گرافیکی مشخص می‌کند. در این حالت کاربر نتایج حاصله را مشاهده نموده و از طریق بی‌سیم (سخت افزارهای سیستم OZTRAK هم در مرکز کنترل و هم در وسیله نقلیه مجهز به بی‌سیم می‌باشند) مسیر جدید را به راننده

[Downloaded from isharat.khu.ac.ir on 2026-10-29]

وسیله نقلیه (خودروی متحرک) اعلام می‌کند و خودروی متحرک از اولین نود بر روی مسیر جدید به سمت مقصد حرکت خواهد نمود .

در ادامه ابتدا طی اشکال ۱ و ۲ نمایی از مسیریابی براساس کمترین فاصله یا زمان دسترسی به مقصد ارائه گردیده و سپس ساختار نرم افزار DGIS و در انتها فلوچارت طراحی نرم افزار DGIS ارائه گردیده است :

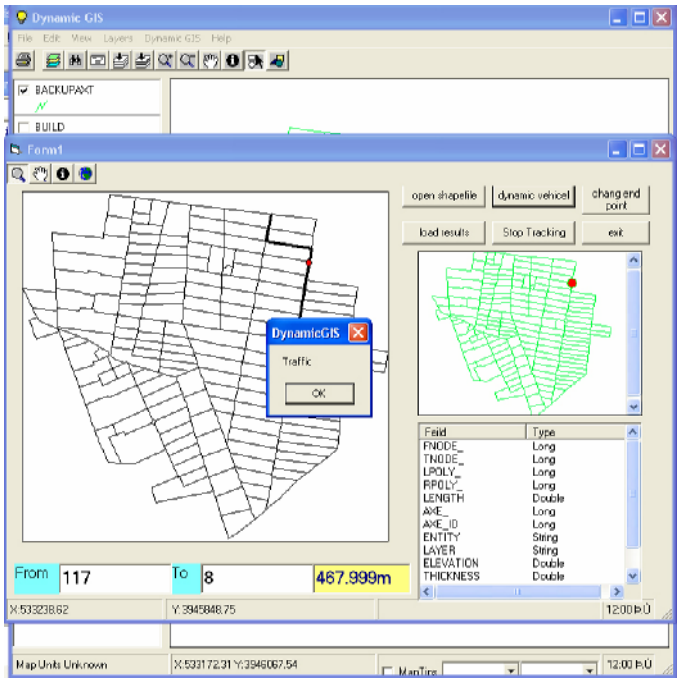

شکل شماره ۱: نمایی از صفحه اصلی DGIS و مسیریابی براساس کوتاهترین فاصله

[Downloaded from isharat.khu.ac.ir on 2026-10-29]

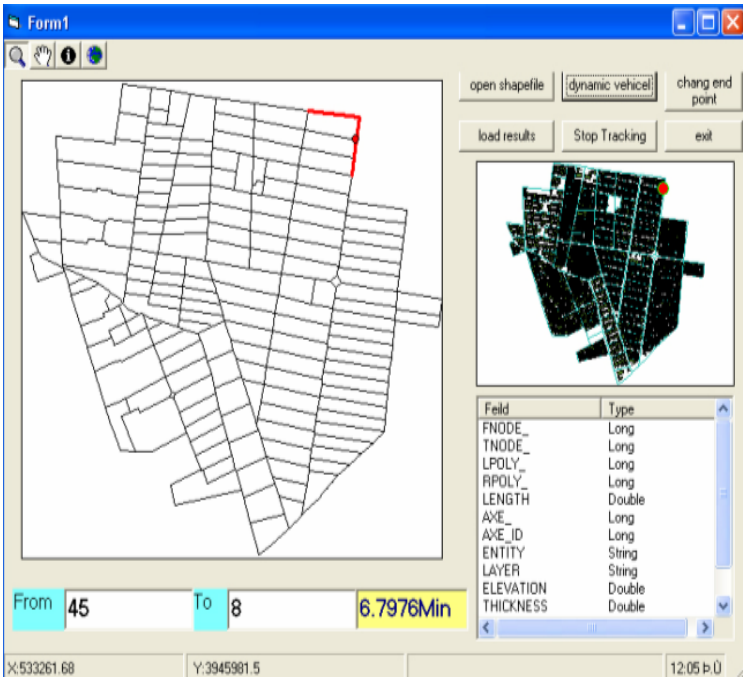

شکل شماره ۲: نمایی از صفحه توانایی انتخاب مسیر براساس کمترین زمان دسترسی

- **ساختار نرم افزار DGIS**

نرم‌افزار یکی از اصلی‌ترین اجزاء یک سیستم اطلاعات جغرافیایی می‌باشد. نرم‌افزار می‌بایست ارتباط بین سایر اجزاء سیستم مانند داده‌های جغرافیایی، مدل‌های مختلف پردازش داده‌ها و نیروی متخصص را به منظور انجام پردازش‌های مورد نیاز برقرار سازد. بنابراین در اختیار قرار دادن امکانات و ابزار مناسب جهت ارائه نحوه نمایش عوارض با قابلیت‌های کارتوگرافی و ویرایشی

[Downloaded from isharat.khu.ac.ir on 2026-10-29]

مطلوب از جمله مواردی است که می‌بایست در نرم‌افزار DGIS مدنظر قرار می‌گرفت .

بدین‌منظور با استفاده از قابلیت‌های محیط برنامه‌نویسی Mapobject، تا حد امکان ابزارهای ویرایشی، گرافیکی و کارتوگرافی مختلف در محیط DGIS درنظر گرفته شد تا بتوان از آن به عنوان محیطی واقعی برای یک سیستم اطلاعات جغرافیایی پویا استفاده نمود. ابزارهای ویرایشی، گرافیکی و کارتوگرافی درنظر گرفته شده در DGIS از یکی از مثال‌های جالب محیط Mapobject که Moview نام دارد گرفته شده است. به عبارت بهتر برنامه‌ای که جهت انجام مدل‌سازی پویا نوشته شده بود (در محیط VB) به برنامه Moview محیط Mapobject افزوده گردید تا نرم‌افزاری به نام DGIS شکل گرفت. البته برقرار کردن ارتباط بین دو مورد فوق مرحله‌ای دشوار به حساب آمده و مستلزم صرف زمان بود ولی جهت کاربر پسندبودن و کارایی بیشتر تحقیق این مورد صورت پذیرفت .

[Downloaded from isharat.khu.ac.ir on 2026-10-29]

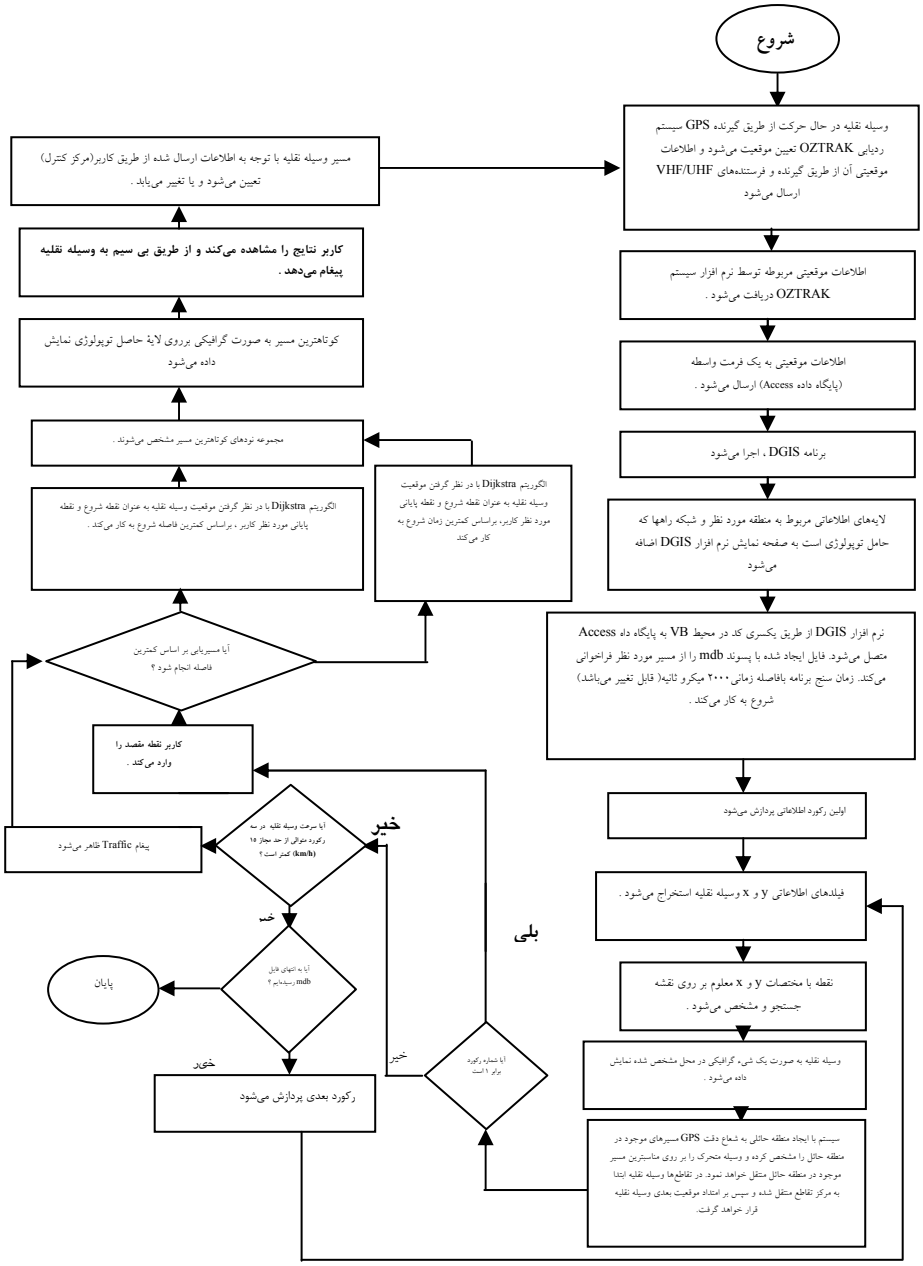

شکل شماره۳: فلوچارت طراحی نرم‌افزار DGIS

[Downloaded from isharat.khu.ac.ir on 2026-10-29]

۳- نتیجه‌گیری

همان‌گونه که در بخش اول آمده است با وجود این‌که بیشتر پدیده‌های جغرافیایی پویا و دینامیک هستند، GIS سنتی هنوز ایستا (استاتیک) باقی مانده است، در حالی که امروزه کاربران GIS انتظارات بیشتری از این سیستم دارند و به عنوان نمونه نیازمند اضافه کردن تغییرات صورت گرفته با گذشت زمان بر روی داده‌ها و ورود این‌گونه داده‌های متغیر به GIS هستند، به طوری که بتوان GIS دینامیک ایجاد کرد .

در رابطه با مفهوم، هدف و چگونگی طراحی سیستم اطلاعات جغرافیایی پویا توجه به نکات زیر مناسب است :

- هدف در سیستم اطلاعات جغرافیایی پویا، دستیابی به نوعی عملکرد مناسب برای کاربران است که تأمین کننده انتقال تغییرات به‌صورت خودکار به مدل و نهایتاً بازنگری مدل باشد .
- در این تحقیق از سیستم ردیابی آنی وسایل متحرکی با نام OZTRAK استفاده گردید که طی آن اطلاعات موقعیتی این سیستم در یک محیط واسط با نام Microsoft Access ذخیره‌سازی گردید، سپس با استفاده از یک سری برنامه که در محیط Visual Basic نوشته شد این اطلاعات فراخوانی و وارد محیط نرم‌افزاری با نام DGIS گردید تا بر روی آن‌ها بتوان مدل‌سازی پویا انجام داد .
- در این تحقیق نرم‌افزاری با نام DGIS طراحی و ایجاد گردید که طی آن محیط پایه Dynamic GIS ایجاد شده و دارای قابلیت‌های زیر می‌باشد :

[Downloaded from isharat.khu.ac.ir on 2026-10-29]

- تشخیص اتوماتیک قرارگیری وسیله نقلیه در ترافیک نامناسب
- تناظریابی نقشه‌ای
- مسیریابی پویا به صورت اتوماتیک از نزدیک‌ترین تقاطع موجود بر مسیر، براساس کمترین فاصله توسط پیاده‌سازی الگوریتم Dijkstra
- مسیریابی پویا به صورت اتوماتیک از نزدیک‌ترین تقاطع موجود بر مسیر، براساس کمترین زمان دسترسی به مقصد توسط پیاده‌سازی الگوریتم Dijkstra
- ارائه نتایج مسیریابی به کاربر به صورت متنی و گرافیکی
- قابلیت‌های ویرایشی و کارتوگرافی مختلف
- توانایی پرسش و پاسخ از سیستم
- قابلیت توسعه و افزودن سایر کاربردهای مورد نیاز سیستم اطلاعات جغرافیایی پویا به سیستم

[Downloaded from isharat.khu.ac.ir on 2026-10-29]

منابع و ماخذ

۱- وفایی‌نژاد، علیرضا : پایان‌نامه کارشناسی ارشد، دانشکده عمران دانشگاه صنعتی خواجه نصیرالدین طوسی، پاییز ۱۳۸۱ .

2. Zhao, Y, (*1997*) : "Vehicle Location and Navigation System". Artech House, INC Boston. London, http:// birch.dlut.edu.cn/~yzhao/.

3. Roshannezhad. AliAsghar. (*1996*): "The Manageraent Of Spatio-Temporal Data in a National Geographic Information System" june *1996* , pp. *1 - 35*

4. walker P.A & Moore D.M. *1998* , An Inductive Modeling and Mapping Tool for Spatially-Oriented Data; INT. j. Geographical Information Systems, *1998* , vol. *2* , No. *4* , pp. *347* -۳۶۳

[Downloaded from isharat.khu.ac.ir on 2026-10-29]