نشریه تحقیقات کاربردی علوم جغرافیایی سال چهاردهم، شماره ۳۲، بهار ۹۳

سنجش پایداری اجتماعی- اقتصادی سکونتگاه های روستایی دهستان های خاوه شمالی و جنوبی، استان لرستان

دریافت مقاله:۹۲/۷/۵ پذیرش نهایی: ۹۲/۸/۸
صفحات:۹۲-۷۱

جعفر توکلی: استادیار جغرافیا و برنامه‌ریزی روستایی دانشگاه رازی کرمانشاه[1]
Email: J.tavakkoli@gmail.com

چکیده

یکی از چالشهای جدی سکونتگاههای روستایی در کشورهای در حال توسعه مقوله پایداری اجتماعی- اقتصادی است که به رغم ارتباط نظام‌مند با پایداری محیطی تا حد زیادی در سایه و سیطره آن قرار گرفته و کمتر به طور مستقل مفهوم‌سازی و بررسی شده است. این دو بعد که بخش درخور توجهی از ناپایداری سکونتگاههای روستایی کشور در ارتباط با آنها قرار دارد، بیش از هر چیز بر مفهوم عدالت درون‌نسلی تاکید دارند. تحقیق حاضر بر پایه ۲۹ شاخص پایداری اجتماعی- اقتصادی ۵۰ روستای دهستانهای خاوه شمالی و جنوبی در شهرستان دلفان را بررسی نموده است. داده‌های مورد نیاز از طریق پرسشنامه روستا و مراجعه به مطلعین محلی گردآوری شده است. برای رتبه‌بندی پایداری روستاها از تکنیک تاپسیس و ضریب ناموزون موریس استفاده شده و یافته‌ها مورد مقایسه قرار گرفته است. نتایج گویای آن است که با روش تاپسیس ۹۲ درصد و با روش موریس ۹۶ درصد روستاهای مطالعه شده در شرایط نیمه‌پایدار قرار دارند. بین دو روش بررسی تفاوت معنی‌دار در سطح اطمینان ۹۹ درصد وجود دارد. بین سطح پایداری روستاها به روش تاپسیس با جمعیت رابطه‌ای مشاهده نشد اما بین همین متغیر و جمعیت به روش موریس همبستگی مثبت و معنی‌دار وجود دارد.

کلیدواژگان: پایداری اجتماعی- اقتصادی، تکنیک تاپسیس، ضریب ناموزون موریس، خاوه شمالی، خاوه جنوبی

---

[1]. **نویسنده مسئول:** کرمانشاه، طاق بستان، خیابان دانشگاه، دانشکده ادبیات وعلوم انسانی، گروه آموزشی جغرافیا، کدپستی: ۶۷۱۴۴۱۴۹۴۱

[Downloaded from isharat.khu.ac.ir on 2026-10-28]

مقدمه

حاکمیت رویکردهای سنتی توسعه، نظام سیاسی- اداری متمرکز، برنامه‌ریزی بخشی و پیامدهای منفی آن موجب شد که از دهه ۱۹۸۰ به بعد توسعه پایدار مورد توجه قرار گرفت و برنامه‌ریزی توسعه در سطوح گوناگون ملی، ناحیه‌ای، محلی، شهری و روستایی در چارچوب اصول توسعه پایدار بازتعریف شد. در ادبیات توسعه پایدار که عمدتا از جنبش زیست‌محیطی ریشه گرفته است، جنبه‌های اجتماعی و اقتصادی پایداری کمتر مورد توجه قرار گرفته و عموما به عنوان ابزاری کمک‌کننده برای رسیدن به توسعه پایدار در نظر گرفته می‌شوند. در حالی که پایداری حاصل نمی‌شود مگر آن که در ابعاد اجتماعی و اقتصادی نیز به سطحی پایه و قابل قبول از پایداری رسیده باشیم (McKenzie, 2004: 6).

فراتر از آن لازم است به پایداری اجتماعی و اقتصادی به عنوان دو هدف مستقل و فارغ از تاثیری که بر پایداری محیطی دارند نگریسته شود. این دو رکن تا حد زیادی با مفهوم عدالت درون نسلی پیوند یافته‌اند. چرا که پایدار نمودن محرومیت نمی‌تواند هدف ما باشد و نمی‌توانیم به بهانه توجه به نسل آتی به محرومین امروز بی‌توجه باشیم. مرگ زودرس، بیماری، سوء تغذیه، بیسوادی، فقر و ... نشان می‌دهد که دنیای امروز در تامین امکانات برابر برای همه شکست خورده است. در حالی که توسعه پایدار به عنوان یک مفهوم سیستمی به همان اندازه که معطوف به آینده است، به شرایط حال نیز توجه دارد (Anand and Sen, 2000: 2030).

در شرایط کنونی توجه به پایداری اجتماعی و اقتصادی با در نظر گرفتن چالشها و تنگناهای گریبانگیر کشورهای در حال توسعه ضرورت بیشتری می‌یابد. در این بین عرصه‌های روستایی با مشکلات عدیده‌ای مواجهند. سهم درخور توجهی از ناپایداریهای روستایی به ناپایداری اجتماعی- اقتصادی باز می‌گردد که علاوه بر وخامت وضعیت اشتغال، درآمد، نابرابری فرصتها، دسترسی به خدمات، نیازهای اساسی و نظایر آن بر پایداری محیطی نیز بازخورد منفی دارند. عرصه‌های روستایی با توجه به این ناپایداریها پیامدهایی چون نابرابریهای شهری ـ روستایی، تخلیه جمعیتی، مهاجرت و تخریب محیط زیست را تجربه می‌کنند (شابیرچیما و راندینلی، ۱۳۷۳: ۶).

به جرات می‌توان گفت شکافها و فواصل درون‌نسلی از یک سو و نابرابریهای ناحیه‌ای و سکونتگاهی از سوی دیگر بیش از پیش نواحی روستایی کشور و فرایند توسعه پایدار روستایی در آنها را متاثر ساخته و از این رهگذر ضرورت و الویت توجه به پایداری اجتماعی و اقتصادی را در برنامه‌ریزی توسعه پایدار روستایی گوشزد می‌نماید. برنامه‌ریزی که قبل از هر چیز مستلزم

[Downloaded from isharat.khu.ac.ir on 2026-10-28]

شناخت ناپایداری‌ها و میزان پایداری سکونتگاه‌های روستایی است تا بر پایه آن بتوان اقدامات هماهنگ و مناسب را در جهت پایداری آنها انجام داد.

بر این اساس پژوهش حاضر ضمن قبول روابط متقابل ابعاد سه‌گانه پایداری، بر فوریت بررسی پایداری اجتماعی و اقتصادی سکونتگاههای روستایی تاکید داشته و به سنجش این دو بعد در دهستانهای خاوه شمالی و جنوبی از توابع شهرستان دلفان استان لرستان می‌پردازد. این روستاها کمابیش با مشکلات متعددی چون توسعه انسانی اندک، دسترسی محدود به خدمات زیرساختی- رفاهی، بهره‌وری اندک تولید، کمبود فرصت‌های اشتغال و مهاجرفرستی، مواجهند که به نظر می‌رسد ناپایداری اجتماعی- اقتصادی آنها را رقم زده است.

در راستای سنجش پایداری روستاهای مورد بررسی، با توجه به مزایای روش‌شناختی مدلها و تکنیکهای گوناگون، محقق به استفاده هم‌زمان از مدل موریس و نیز تکنیک تاپسیس و بررسی تطبیقی نتایج آنها پرداخته است. از این رو با توجه به موارد یاد شده تحقیق حاضر در صدد پاسخگویی به این مسئله اصلی است که پایداری اجتماعی- اقتصادی روستاهای مورد بررسی در چه سطحی قرار دارد؟ در این ارتباط سوالات فرعی زیر نیز مطرح بوده است: ۱) آیا از نظر تکنیک و روش ارزیابی بین سطح پایداری روستاهای مورد بررسی اختلاف معنی‌داری وجود دارد؟ ۲) آیا اختلاف معنی‌داری در میزان پایداری روستاهای دهستانهای مورد بررسی و نیز روستاهای با موقعیت طبیعی متفاوت وجود دارد؟ ۳) آیا ارتباط معنی‌داری بین فاصله از نزدیکترین شهر، جمعیت روستاها، و سطح پایداری اجتماعی- اقتصادی آنها وجود دارد؟

مبانی نظری

پیامدهای زیست‌محیطی، اجتماعی و فضایی راهبردهای سنتی موجب شکل‌گیری تفکر چندبعدی در مورد توسعه شد و ایده پایداری توسعه یا توسعه پایدار اولین بار توسط خانم باربارا وارد[1] در اواسط دهه ۱۹۷۰ مطرح شد (مطیعی لنگرودی، ۱۳۸۲: ۷۸). در سال ۱۹۸۷ کمیسیون جهانی محیط زیست و توسعه سازمان ملل متحد[2] توسعه پایدار را برآوردن نیازهای نسل حاضر بدون آسیب رساندن به توانایی نسل‌های آینده به منظور برآوردن نیازهایشان تعریف کرد. توسعه پایدار در کنفرانسهای ریودوژانیرو ۱۹۹۲ و ژوهانسبورگ ۲۰۰۲ نیز مورد حمایت رهبران سیاسی جهان قرار گرفت (درسنر، ۱۳۸۴: ۱۶).

[1] -B.Ward
[2]- (UNCED) United Nation Commission on Environmental Development

[Downloaded from isharat.khu.ac.ir on 2026-10-28]

به رغم اتفاق نظر بسیاری از رهبران سیاسی و صاحبنظران توسعه در مورد لزوم اتخاذ راهبرد توسعه پایدار، رویکردهای گوناگون به آن وجود دارد. رویکرد اکولوژی‌محور بر اقتصاد محلی و توزیع عادلانه منابع تاکید دارد و به راه‌حل‌های تکنولوژیکی بدبین است. رویکرد بازارگرا معتقد است رشد و پیشرفتهای فنی در اقتصاد بازار در نهایت منجر به توسعه پایدار خواهد شد. نئومارکسیست‌ها پیش‌شرط دستیابی به توسعه پایدار را عدالت و برابری در مقیاس جهانی، ملی و محلی می‌دانند (الیوت، ۱۳۷۸: ۱۳۹). برخی منتقدین نیز معتقدند حفظ محیط زیست و تامین فرصتهای برابر با نسل فعلی برای آیندگان زمانی منطقی و عملی خواهد بود که زندگی نسل کنونی با تیره‌بختی، فقر و نابرابری همراه نباشد (Anand and Sen, 2000: 2030). لذا این نگاه وجود دارد که پایداری اجتماعی و اقتصادی در سایه و سیطره پایداری محیطی- اکولوژیکی قرار گرفته و چندان مفهوم‌سازی و شفاف نشده‌اند.

تلاشهای اخیر در زمینه تعریف، سازماندهی و عملیاتی نمودن پایداری اجتماعی منجر به شناسایی سه گرایش در تعریف پایداری اجتماعی شده است: الف- پایداری توسعه که به دنبال اهدافی نظیر نیازهای اساسی، ایجاد و حفظ سرمایه اجتماعی، عدالت و برابری است. ب- پایداری واسطه‌ای که درباره تغییرات رفتار اجتماعی که منجر به رسیدن به اهداف زیستی – فیزیکی توسعه پایدار می‌شود، بحث می‌کند. ج- پایداری حفاظتی که موضوع آن حفظ ویژگیهای فرهنگی- اجتماعی در حال تغییر جوامع و شناسایی روشهای مقابله مردم در برابر تغییرات است. این سه جنبه از پایداری اجتماعی ضمن تضادهای موجود ویژگیهای مشابه نیز دارند و در کشورها و جوامع گوناگون به فراخور سطح توسعه و شرایط اجتماعی- اقتصادی مورد توجه قرار گرفته‌اند (Vallance et al, 2011: 342). تعریف مکینزی از پایداری اجتماعی که آن را شرایط مثبتی که با احساسی قوی از وجود انسجام اجتماعی و برابری در دسترسی به خدمات اساسی شامل بهداشت، آموزش، حمل و نقل، مسکن و تفریح می‌داند را می‌توان در زمره گرایش اول برشمرد (McKenzie, 2004: 15). در حالی که تعریف پایداری اجتماعی به حفظ سرمایه‌های اجتماعی اعم از اخلاقیات، فرهنگ، سازماندهی و ذخایر اجتماعی- سیاسی به گرایش سوم نزدیک است (متوسلی، ۱۳۸۲ : ۵۸-۵۷).

به نظر می‌رسد که با توجه به شرایط کشورهای جهان سوم نگاه به پایداری اجتماعی بیشتر متاثر از جایگاه مردم فقیر و نیازهای آنان باشد و تاکید بر عنصر تعادل، عدالت اجتماعی و آزادی است. به بیان دیگر جوامعی که در آن عدالت وجود ندارد، پایداری نیز وجود ندارد (زال، ۱۳۸۶: ۴۵). این نگاه در عرصه‌های روستایی از اهمیت بیشتری برخوردار بوده و شناخت پایداری اجتماعی در جوامع روستایی با مفهوم کیفیت زندگی و رفاه اجتماعی همراه است و با

[Downloaded from isharat.khu.ac.ir on 2026-10-28]

مولفه‌هایی چون قابلیت دسترسی به خدمات بهداشتی، آموزشی، مسکن امنیت درآمد و میزان محرومیت سنجیده می‌شود (پورطاهری و همکاران، ۱۳۸۹: ۱۱).

از سویی پایداری اقتصادی نیز به نوبه خود مستلزم وجود پایداری اجتماعی است. چرا که رفاه فردی از رفاه جامعه جدا نبوده و وجود انسجام اجتماعی، همدلی، بردباری منجر به ایجاد فضایی می‌شود که افراد احساس مسئولیت بیشتری نموده و باور می‌کنند که توزیع عادلانه‌تر منابع در بقاء بلندمدت جامعه نقشی اساسی دارد (Edwards, 2005: 38). اسپنگنبرگ پایداری اقتصادی را ایجاد و حفظ درآمدی دائمی و با ثبات برای افراد جامعه بدون کاهش و زوال سرمایه‌ها و ذخایر می‌داند. وی معتقد است که اقتصاد زمانی پایدار است که به پایداری سیستمهای طبیعی، اجتماعی و انسانی آسیب وارد ننماید. (Spangenberg, 2005: 59). علاوه بر این برخی معتقدند که تفکیک روشنی بین بسیاری از شاخصهای اجتماعی و اقتصادی سنجش پایداری وجود ندارد و از این رو قائل به شاخصهای مشترک و اختصاصی در این زمینه هستند و معتقدند در ارزیابی پایداری اقتصادی بایستی به مولفه‌های غیر اقتصادی نظیر نیازهای انسانی، رفاه، آموزش، سلامت و غیره توجه شود (رئیسی،۱۳۸۷: ۱۲۰).

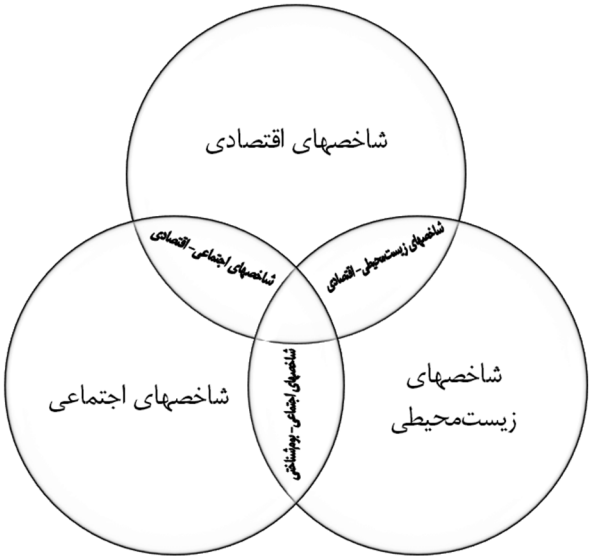

شکل (۱) شاخصهای سنجش پایداری اجتماعی- اقتصادی (Segnestam et al, 2000: 4)

در هر حال برای سنجش پایداری به فراخور بعد مورد بررسی، وجود شاخصها و چارچوب مناسب برای نیل به نتیجه‌گیری صحیح و منطقی ضروری است. چالش جدی در ارتباط با

[Downloaded from isharat.khu.ac.ir on 2026-10-28]

شاخصها این است که توسعه پایدار بسته به شرایط زمان، مکان و جوامع گوناگون مفهومی نسبی است (بدری و رکن‌الدین افتخاری، ۱۳۸۲: ۱۰). محدودیتها به هنگام سنجش پایداری سکونتگاههای روستایی بیشتر جلوه می‌کند. چرا که بسیاری از شاخصها و روشهای استاندارد برای سطوح محلی مناسب نیستند. بسیاری از داده‌های مورد نیاز در سطح روستاها وجود ندارند و یا جمع‌آوری آنها از طریق عملیات میدانی با مشکلاتی مواجه است. بدین لحاظ شاخصهای سنجش پایداری تعریف شده در مقیاس جهانی بایستی بر اساس دو معیار اصلی تناسب و دسترسی، با شرایط ملی و محلی سازگار شوند (United Nations, 2007: 33). همچنین شاخصها بایستی نسبت به تغییرات زمان و مکان حساسیت داشته باشند، فاقد سوگیری ارزشی بوده و بتوانند شرایط آینده را پیش‌بینی نمایند (Liverman et al, 1988:136). از سویی بسیاری از چارچوبها و مدلهای سنجش پایداری نظیر اندازه‌گیری جای پای اکولوژیکی[1]، روش فشار- وضعیت موجود- واکنش[2] و نظایر آن برای سنجش پایداری اجتماعی- اقتصادی که رویکردی موضوع محور دارد، مناسب به نظر نمی‌رسند. از این رو در پژوهش حاضر چارچوب موضوع‌محور[3] مناسب تشخیص داده شد. این چارچوب مورد استقبال بسیاری از کشورها و سازمانهای منطقه‌ای است. در این چارچوب شاخصها در قالب ابعاد و موضوعات گوناگون مرتبط با توسعه پایدار دسته‌بندی می‌شوند. امتیاز و برتری چارچوب موضوع‌محور قابلیت آن در برقراری ارتباط شاخصها با سیاستها و اهداف است و می‌تواند پیام مستقیم و روشنی برای تصمیم‌گیران فراهم نموده و در عین حال بر آگاهی عمومی بیافزاید. همچنین ابزار بسیار سودمندی برای نظارت بر میزان پیشرفت در دستیابی به اهداف توسعه پایدار در سطوح ملی و ناحیه‌ای است (United Nations, 2007: 40).

پیشینه تحقیق

هرچند در زمینه سنجش پایداری اجتماعی و اقتصادی پژوهشهای انجام شده معدود است، اما در ارتباط با پایداری سکونتگاههای روستایی پژوهش‌های متعددی انجام شده است که عموما نشانگر وضعیت ناپایداری بوده و موید این نکته است که توجه به پایداری روستاها یکی از الویت‌های برنامه‌ریزی روستایی می‌باشد. پورطاهری و همکاران (۱۳۸۹)، به بررسی و سنجش پایداری اجتماعی روستایی دهستان حومه شهرستان خدابنده با استفاده از تکنیک رتبه‌بندی بر

[1]- Ecological Footprint
[2]-Driving force- state-Response (DSR)
[3] -Theme based framework

[Downloaded from isharat.khu.ac.ir on 2026-10-28]

اساس تشابه به حل ایده‌آل فازی پرداختند. آنها در بررسی محدوده مورد مطالعه با استفاده از مدل تاپسیس فازی در سطح ۲۱ روستا و ۳۰۶ خانوار نمونه پایداری اجتماعی را بر اساس شاخص‌های ذهنی مورد سنجش قرار دادند که این شاخص‌ها و مدل بکار گرفته شده به خوبی توانستند واقعیات جامعه روستاهای نمونه را تبیین کنند به گونه‌ای که در نهایت پس از اجرای مدل بر اساس اولویت و رتبه روستای آقچه‌قیا بالاترین و روستای ورجوشان پایین‌ترین میزان پایداری اجتماعی را در بین روستاهای نمونه ارائه کردند.

پورطاهری و همکاران (۱۳۹۰) در ارزیابی پایداری اجتماعی مناطق روستایی شهرستان خرم‌بید استان فارس از روش تاپسیس بهره جسته و ۲۰۰ خانوار روستایی در ۱۴ مرکز روستایی شهرستان یاد شده را مورد بررسی قرار دادند. نتایج بررسی کاملا منطبق بر واقعیت تجربی است به گونه‌ای که بیشترین میزان پایداری اجتماعی مربوط به دو روستای قشلاق و مظفرآباد است که بیشترین امکانات و خدمات را در سطح روستاهای شهرستان به خود اختصاص داده‌اند.

نتایج بررسی قدیری‌معصوم و همکاران (۱۳۸۹) در ارزیابی پایداری اقتصادی روستاهای دهستان کوهین شهرستان کبودراهنگ نشان داد که این دهستان از نظر پایداری در وضعیت متوسط به پایین است و بیش از ۶۰ درصد روستاها در وضعیت تقریباً ناپایدار قرار دارند. خسروبیگی و همکاران (۱۳۹۰) به ارزیابی پایداری روستاهای شهرستان کمیجان با استفاده از تکنیک چند متغیره فازی- تاپسیس پرداختند. نتایج ارزیابی در سطح ۶۲ شاخص و ۴۹ سکونتگاه روستایی نشان داد که میانگین پایداری ۲/۴۸ می‌باشد که از حد متوسط پایین‌تر بوده و بنابراین سطح پایداری روستاهای شهرستان در حد پایین ارزیابی شده است.

آقایاری هیر (۱۳۸۳) در سطح‌بندی پایداری روستاهای بخش هیر از توابع شهرستان اردبیل به شاخص‌سازی بر اساس خصوصیات نظام‌های پایدار در قالب ماتریس اندام‌وار توسعه پایدار پرداخته است. در این راستا ۸۵ معرف را ملاک قرار داده است. نتایج گویای آن است که اغلب سکونتگاه‌ها در طبقه متوسط قرار می‌گیرند. همچنین مشخص شد که عامل وضعیت طبیعی و جمعیت روستاها بیشترین همبستگی را با پایداری توسعه روستایی دارد.

فرجی سبکبار و همکاران (۱۳۸۹) پایداری روستایی را در چهار بخش شهرستان فسا مورد بررسی قرار دادند. نتایج نشان داد که بین ابعاد پایداری (اجتماعی، اقتصادی و محیطی) روستاهای منطقه مورد مطالعه تفاوت معناداری وجود دارد. پژوهش دیگری در زمینه سنجش پایداری ۷۹ سکونتگاه روستایی نمونه کشور ایرلند نشان داد که سکونتگاه‌های با جمعیت

[Downloaded from isharat.khu.ac.ir on 2026-10-28]

بیشتر پایدارترند. اما این برای همه سکونتگاه‌هایی که در یک گروه جمعیتی قرار دارند، صادق نیست و همه آنها در یک سطح پایداری نیستند (Moles et al, 2008).

روش‌شناسی

تحقیق حاضر با توجه به ماهیت کاربردی- توسعه‌ای و به لحاظ روش توصیفی- تحلیلی است. برای سنجش پایداری اجتماعی- اقتصادی روستاهای مورد بررسی ۲۹ شاخص در چارچوب مولفه‌های گوناگون جمعیتی، آموزشی، اجتماعی، خدماتی، اشتغال و تولید تدوین شد در تعریف شاخصها علاوه بر استفاده از پیشینه موضوع انطباق آنها با ویژگیهای منطقه و شرایط محلی در نظر گرفته شده است. (جدول ۱).

جدول (۱) شاخص‌های سنجش پایداری اجتماعی- اقتصادی روستاهای مورد بررسی

مولفه	شاخص
جمعیتی	۱- تراکم بیولوژیک (نفر/هکتار) ۲- فاصله از نسبت جنسی متوازن در گروه سنی بالای ۶۰ سال ۳- درصد سکنه دائمی ۴- میزان مهاجرت دائم (خانوار) ۵- میزان مهاجرت فصلی(درصد) ۶- مرگ و میرکودکان زیر ۵ سال(در هزار)
آموزشی	۱- میزان باسوادی جمعیت (درصد) ۲- میزان باسوادی مردان (درصد) ۳- میزان باسوادی زنان (درصد) ۴- میزان تنوع مقاطع تحصیلی ۵- سرانه مساحت آموزشی (مترمربع)
اجتماعی	۱- تعداد نزاعهای دسته‌جمعی(طی ۱۰سال گذشته) ۲- افراد تحت پوشش نهادهای حمایتی(درصد) ۳- خانوارهای تحت پوشش بیمه درمانی(درصد) ۴- بهره‌برداران تحت پوشش بیمه کشاورزی (درصد) ۵- افراد شرکت‌کننده در انتخابات شورای اسلامی(درصد) ۶- درصد افراد عضو تعاونیها و تشکلها
خدماتی	۱- روزهای قطع ارتباط جاده‌ای(درسال) ۲- درصد مساکن نوساز ۳- برخورداری از خدمات ارتباطی ۴- برخورداری از خدمات بهداشتی- درمانی ۵- برخورداری از دهیاری
اشتغال	۱- بار تکفل خالص ۲- درصد جمعیت شاغل روستا ۳- شاغلین خارج از روستا نسبت به کل شاغلین روستا (درصد) ۴- شاغلین مشاغل کارگاهی به کل شاغلین روستا (درصد)
تولید	۱- تولید گندم آبی(تن / هکتار) ۲- تولید گندم دیم(تن / هکتار) ۳- تولید شیر به ازای هر واحد دامی شیری (لیتر/ روز)

منبع: (Colantonio, A. , 2009: 7-9)، (Omann and Spangenberg, 2002: 6)، (United Nations, 2007: 10-13)، (Mak and Peacock, 2011: 5)، (Spangenberg, 2005: 59)، (McKenzie, 2004: 16)، (Littig and Griebler, 2005: 75)، (پورطاهری و همکاران، ۱۳۹۰: ۳۲)، (کلانتری، و همکاران، ۱۳۸۸: ۷۸)، (فرجی سبکبار و همکاران ، ۱۳۸۹ : ۱۴۷)

[Downloaded from isharat.khu.ac.ir on 2026-10-28]

علاوه بر معکوس‌سازی شاخصهای منفی[۱]، با توجه به مقیاس متفاوت شاخصها، با بهره‌گیری از از نرم اقیلدسی رفع اختلاف مقیاس شدند. جامعه آماری پژوهش ۵۴ روستای دارای سکنه دهستانهای خاوه جنوبی و شمالی از توابع بخش مرکزی شهرستان دلفان استان لرستان است که به ترتیب دارای ۳۶ و ۱۸ روستای دارای سکنه هستند (استانداری لرستان، ۱۳۹۰: ۵۰). این دهستانها به ترتیب ۲۸۰۹ و ۱۸۲۹ خانوار سکنه دارند. جمعیت خاوه جنوبی ۱۲۴۳۷ نفر و میزان نفوس خاوه شمالی برابر ۸۱۱۹ نفر است (مرکز آمار ایران، ۱۳۸۵). مشاهدات مقدماتی تا حد درخور توجهی حکایت از ناپایداریهای اجتماعی- اقتصادی در روستاهای دهستانهای یاد شده داشت و از این لحاظ وضعیت دهستان خاوه شمالی نامساعدتر می‌نمود. از این رو محقق بر آن شد تا دهستانهای یاد شده را به گونه تطبیقی بررسی نماید (شکل ۲).

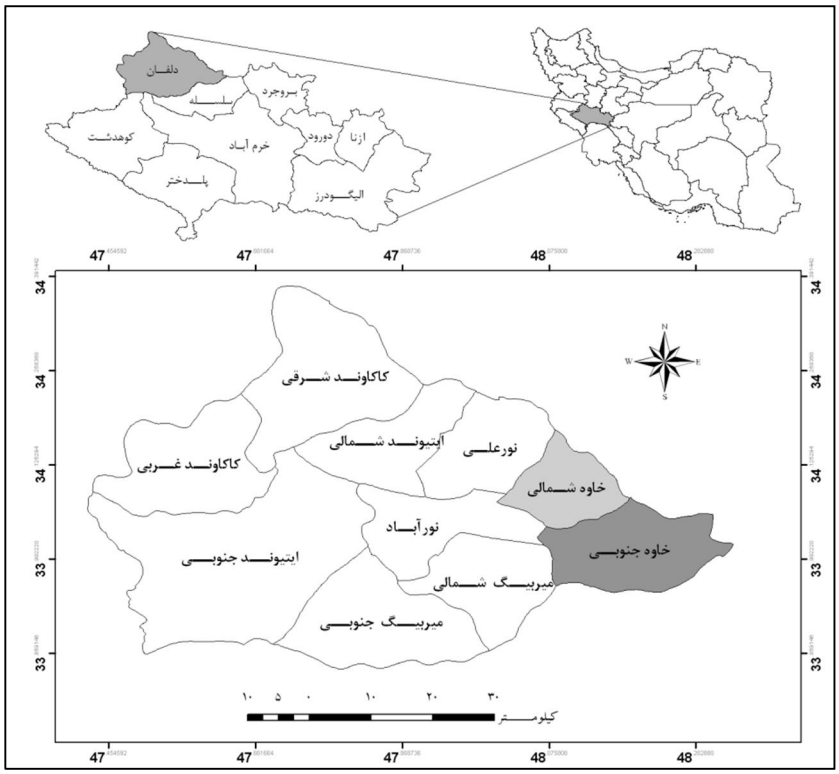

شکل (۲) موقعیت شهرستان دلفان و دهستانهای مورد بررسی (ترسیم: نگارنده بر پایه نقشه استانداری لرستان، ۱۳۹۱)

[۱]- در روش موریس معکوس‌سازی شاخصهای منفی برای هم‌جهت شدن شاخصها ضروری است

[Downloaded from isharat.khu.ac.ir on 2026-10-28]

پژوهش به صورت تمام‌شماری انجام شده و بدین لحاظ حجم نمونه با جامعه یکسان گرفته شد. اما به دلیل آن که به هنگام انجام عملیات میدانی ۴ روستای دیگر خالی از سکنه شده بود در عمل ۵۰ روستا مورد بررسی نهایی قرار گرفت. شیوه جمع‌آوری داده‌ها به صورت کتابخانه‌ای و میدانی بوده است. در بخش میدانی پژوهش علاوه بر مشاهده مستقیم، از پرسشنامه روستا استفاده شد. روایی[1] پرسشنامه از طریق مراجعه به متخصصان موضوعی مورد تأیید قرار گرفت و قابلیت اعتماد یا پایایی[2] آن نیز پس از انجام پیش‌آزمون با روش مقایسه با معیار ارزیابی و تایید شد (حافظ‌نیا، ۱۳۸۸: ۱۶۰). جهت حصول اطمینان از نتایج در هر روستا ۲ پرسشنامه (جمعا ۱۰۰ پرسشنامه) با رجوع به مطلعین محلی[3] شامل اعضای شورای اسلامی، دهیار، بهیار و معلم روستا تکمیل گردید. در راستای تجزیه و تحلیل داده‌ها علاوه بر آمار توصیفی از ضریب همبستگی پیرسون[4] ، آزمون تی همبسته[5] و آزمون تی مستقل[6] در چارچوب نرم‌افزارهای Excel و SPSS بهره‌گیری شده است.

برای رتبه‌بندی پایداری اجتماعی – اقتصادی روستاها از روشهای تاپسیس[7] و ضریب ناموزون موریس استفاده شد تا با توجه به خصیصه‌های روش‌شناختی هر کدام امکان بررسی تطبیقی فراهم آید.

تاپسیس(روش اولویت‌بندی ترجیحی بر اساس تشابه به پاسخ ایده‌آل)، برای حل مسائل تصمیم‌گیری با شاخص‌های چندگانه برای اولین بار در سال ۱۹۸۱ توسط هوانگ و یونگ ابداع شده است (Opricovic & Tzeng: 2004). بر اساس نظریه ایشان می‌توان مسئله تحلیلی در تصمیم‌گیری با معیارهای چندگانه را به عنوان سامانه‌ای هندسی در نظر گرفت که درآن m گزینه با n معیار مورد ارزیابی قرار می‌گیرند. منطق اصولی این مدل یافتن « راه حل ایده‌آل مثبت» و « راه حل ضد ایده‌آل» و انتخاب گزینه‌ای با کمترین فاصله از راه حل ایده‌آل مثبت و دورترین فاصله از راه‌حل ضد ایده‌آل است. مزیت این روش دخالت همزمان معیارهای کمی و کیفی در ارزیابی، سادگی و سرعت مناسب، امکان تغییر اطلاعات ورودی و بررسی نحوه

1 . Validity
2 . Reliability
3 .Key Informants
4 . Pearson correlation
5 . Paired- samples T test
6 . independent-samples T test
7 . Technique for Order Preference by Similarity to Ideal Solution

[Downloaded from isharat.khu.ac.ir on 2026-10-28]

پاسخ‌گویی سیستم به تغییرات و... می‌باشد (مرادی، ۱۳۹۱: ۶۷). مراحل تکنیک تاپسیس عبارتند از (Olson, 2004: 721؛ طاهرخانی،۶۴:۱۳۸۶؛ کهنسال و رفیعی،۹۴:۱۳۸۷):

۱- تشکیل ماتریس تصمیم بر اساس n آلترناتیو و k شاخص

۲- استاندارد نمودن داده‌ها به روش بی‌مقیاس سازی نورم و تشکیل ماتریس استاندارد بر اساس رابطه زیر:

$$rij = \frac{\boldsymbol{a_{ij}}}{\sqrt{\sum_{k=1}^{m} a_{kj}{}^{2}}}$$

۳- محاسبه وزن (Wj) برای شاخص‌ها: برای وزن‌دهی به شاخصها روشهای متعددی وجود دارد که در اینجا از روش آنتروپی شانون[1] استفاده شده است. بر اساس این روش هر چه پراکندگی در مقادیر یک شاخص بیشتر باشد، اهمیت آن بیشتر خواهد بود.

۴- : تشکیل ماتریس بی‌مقیاس (نرمالیزه) موزون (V) ؛ در این مرحله وزنهای هر شاخص در مقادیر ماتریس استاندارد ضرب می‌شود.

۵- محاسبه گزینه ایده‌آل مثبت و ضد ایده‌آل بر پایه رابطه زیر:

گزینه ایده آل مثبت $A^{+} = \{v_1^{+}, v_2^{+}, \dots, v_n^{+}\} = \{(\max v_{ij} | j \in I), (\min v_{ij} | j \in J)\}$

گزینه ضد ایده آل $A^{-} = \{v_1^{-}, v_2^{-}, \dots, v_n^{-}\} = \{(\min v_{ij} | j \in I), (\max v_{ij} | j \in J)\}$

۶- به دست آوردن اندازه فاصله‌ها بر مبنای رابطه زیر:

$$S_i^{+} = \sqrt{\sum_{j=1}^{n} \left(v_{ij} - v_j^{+}\right)^2} \qquad S_i^{-} = \sqrt{\sum_{j=1}^{n} \left(v_{ij} - v_j^{-}\right)^2}$$

۷- محاسبه نزدیکی نسبی به راه‌حل ایده‌آل؛ بعد از یافتن فاصله‌های مثبت و منفی برای هر گزینه، فاصله نسبی گزینه‌های تصمیم‌گیری از طریق فرمول زیر به دست می‌آید: در این‌جا ضریب (ci+) برابر است با گزینه‌ی حداقل(-Si) تقسیم بر مجموع فاصله‌ی حداقل(-Si) و فاصله‌ی گزینه (+Si).

$$c_{i+} = \frac{S_i^{-}}{S_i^{+} + S_i^{-}}$$

[1] . Shannon's entropy

[Downloaded from isharat.khu.ac.ir on 2026-10-28]

۸- رتبه‌بندی گزینه‌ها بر اساس میزان (Ci+)، میزان فوق بین صفر و یک در نوسان است. (Ci+) برابر با ۱ نشان دهنده بالاترین رتبه (Ci+) برابر با صفر نیز نشان دهنده کمترین رتبه است(طاهرخانی، ۱۳۸۶: ۶۲).

روش **موریس** نیز که در این پژوهش نتایج آن در مقایسه با تکنیک تاپسیس مورد ارزیابی قرار گرفته است، یکی از روشهای پرکاربرد در سطح جهان به شمار می‌رود. این روش ضمن دارا بودن بسیاری از کارایی‌های مدل اسکالوگرام و تاکسونومی بسیار ساده‌تر از آنهاست (آسایش و استعلاجی، ۱۳۸۲: ۱۴۷). این روش با استفاده از اطلاعات در دسترس برای هر واحد سکونتگاهی، جایگاه توسعه‌یافتگی آنها را بر حسب شاخص‌های انتخابی مشخص می‌کند و در نهایت میانگین مجموعه شاخص را با استفاده از روش تحلیل شاخص توسعه به گونه‌ای ساده و لیکن درخور توجه، تعیین کرده و به رتبه‌بندی سکونتگاه‌ها می‌پردازد (بدری و همکاران، ۱۳۸۵: ۱۲۵). روش موریس شامل مراحل زیر است:

۱- تنظیم جدولی که در یک ستون آن سکونتگاه‌ها و در ستون‌های بعدی شاخص‌ها قرار گرفته و سپس اعداد مربوط به شاخص‌ها وارد می‌شود. شاخص‌های به کار گرفته شده باید همسو و هم جهت باشند.

۲- استاندارد کردن اعداد جدول با استفاده از فرمول ضریب ناموزون موریس:

$$Yij = \frac{Xij - Yj\ \min}{Yj\ \max - Xj\ \min} \times 100$$

۳- رتبه‌بندی به این ترتیب که در مورد هر شاخص و در هر ستون به بزرگترین عدد حاصل از ضریب ناموزون موریس، رتبه یک تعلق می‌گیرد و به ترتیب اعداد رتبه‌گذاری ادامه می‌یابد. رتبه یک نشان دهنده آن است که سکونتگاه در مورد شاخص مورد نظر از امکانات بیشتری برخوردار است.

۴- در این مرحله ضریب نهایی توسعه با توجه به فرمول زیر برای هر سکونتگاه به دست می‌آید که در آن:

$$Di = \frac{\sum Yij}{N}$$

۵- با توجه به ضریب نهایی به دست آمده برای هر سکونتگاه می‌توان آنها را رتبه‌بندی کرد. شاخص توسعه عددی بین ۰ و ۱ است که هرچه به ۱ نزدیکتر باشد نشانگر توسعه بیشتر است (آسایش و استعلاجی، ۱۳۸۲: ۱۴۸).

[Downloaded from isharat.khu.ac.ir on 2026-10-28]

یافته‌ها

در تحقیق حاضر ۲۳ روستا از دهستان خاوه شمالی و ۲۷ روستا از دهستان خاوه جنوبی (جمعا ۵۰ روستا) از حیث میزان پایداری اجتماعی- اقتصادی مورد بررسی قرار گرفته است. نتایج بررسی با هر دو روش تاپسیس و موریس گویای آن است که در دهستان خاوه شمالی روستاهای کفراج و یوسف سفلی بالاترین میزان پایداری را دارند. که کاملا منطبق بر واقعیت تجربی است و روستاهای یاد شده بیشترین امکانات و خدمات را در سطح دهستان به خود اختصاص داده‌اند. اما در مورد کمترین سطح پایداری به روش تاپسیس روستای نورمحمدی زمانه و در روش موریس روستای عزیزآباد در ردیف آخر جدول قرار گرفته‌اند. که به نظر می‌رسد نتیجه روش موریس به واقعیت تجربی نزدیک‌تر بوده و روستای مذکور در شرایط بهتری از حیث امکانات و خدمات قرار دارد. در دهستان خاوه جنوبی نیز در روش تاپسیس و موریس به ترتیب روستاهای جافربیگی علیا و گاوکش سفلی بیشترین میزان پایداری را کسب نموده‌اند که باز واقعیت تجربی به نتیجه حاصله از روش موریس نزدیکتر است.

جدول (۲) سطح پایداری اجتماعی- اقتصادی روستاهای مورد بررسی[1] به تفکیک روش و دهستان

خاوه شمالی		خاوه جنوبی	
روستا/ تاپسیس(+ci)	**روستا/ موریس (Di)**	**روستا/ تاپسیس(+ci)**	**روستا/ موریس (Di)**
کفراج- ۰.۶۱۲	کفراج- ۰.۸۰۶	جافربگی علیا - ۰.۶۹۰	گاوکش سفلی- ۰.۸۰۵
یوسف سفلی- ۰.۶۰۴	یوسف سفلی- ۰.۷۷۶	برخوردار- ۰.۶۶۶	علی‌آباد چراغ- ۰.۷۹۱
سالیانه- ۰.۵۹۶	سرخانجوب اسدبیگی- ۰.۷۷۳	گاوکش سفلی- ۰.۶۴۷	الفسانه- ۰.۷۷۵
گاو بازه- ۰.۵۸۸	سرخانجوب علیا-۰.۷۵۹	محمد میرزایی- ۰.۶۴۳	تاج امیر- ۰.۷۶۱
سرخانجوب اسدبیگی- ۰.۵۸۶	ایرانشاهی- ۰.۷۵۷	چراغ- ۰.۶۳۲	عبدالحسینی- ۰.۷۵۸
حداکثر پایداری / حداقل پایداری		حداکثر پایداری / حداقل پایداری	
دهنوکرمعلی- ۰.۵۳۴	کله جوب- ۰.۷۱۰	گاوکش وسطی- ۰.۵۱۹	شیخ آباد- ۰.۷۱۷
کرم‌الهی- ۰.۵۳۴	سالیانه- ۰.۶۹۹	اسلام‌آباد سفلی- ۰.۵۱۷	گندم‌بان حبیب‌وند- ۰.۷۰۹
یوسف علیا- ۰.۵۰۲	گهواره تیمور- ۰.۶۹۷	علی‌آباد گاوکش- ۰.۵۰۹	یادگار- ۰.۷۰۳
کله جوب- ۰.۴۶۳	حسین طلایی- ۰.۶۹۰	یادگار- ۰.۴۶۲	جان‌محمد خسروبیگی- ۰.۶۹۲
نورمحمدی زمانه- ۰.۴۶۲	عزیزآباد- ۰.۶۶۲	اسلام‌آباد علیا- ۰.۳۸۰	اسلام‌آباد علیا- ۰.۶۲۴
حداقل ۰.۴۶۲| حداکثر ۰.۶۱۲	حداقل ۰.۶۶۲| حداکثر ۰.۸۰۶	حداقل ۰.۳۸۰| حداکثر ۰.۶۹۰	حداقل ۰.۶۲۴| حداکثر ۰.۸۰۵

مأخذ: یافته‌های پژوهش

اما با تکیه بر این موارد محدود و ذهنی نمی‌توان در مورد برتری روشها قضاوت نمود. همچنین با هر دو روش بررسی اسلام‌آباد علیا در رتبه آخر قرار دارد. مقادیر حداقل و حداکثر نیز نشانگر آن است که بر اساس نتایج هر دو روش روستاهای دهستانهای خاوه شمالی و

۱- به علت زیاد بودن تعداد روستاها ۵ روستای با بیشترین و ۵ روستای با کمترین سطح پایداری در این جدول آورده شدند.

[Downloaded from isharat.khu.ac.ir on 2026-10-28]

جنوبی اختلاف و فاصله چندانی با یکدیگر ندارند. به بیان دیگر روستاهای با سطح پایداری نزدیک به صفر و یا یک مشاهده نمی‌شوند (جدول ۲ و شکل ۳).

برای گروهبندی روستاهای مورد بررسی به سه سطح پایدار، نیمه‌پایدار و ناپایدار روش موریس (مورد استفاده توسط سازمان ملل متحد) مورد استفاده قرار گرفت. با توجه به این که سطح توسعه یا نمره پایداری هر روستا در ابعاد گوناگون عددی بین صفر تا یک است، اگر این رقم کمتر از ۰/۵ باشد، روستا ناپایدار است، چنانچه بین ۰/۵ تا ۰/۸ باشد، نیمه‌پایدار و اگر بیشتر از ۰/۸ باشد، روستای مورد نظر پایدار است (Neumayer, 2001:103). نظر به این که در روش تاپسیس نیز فاصله پایداری/ ناپایداری در بازه عددی صفر و یک قرار دارد، می‌توان روش فوق را جهت گروهبندی روستاهای مورد بررسی در تحقیق حاضر بکار گرفت.

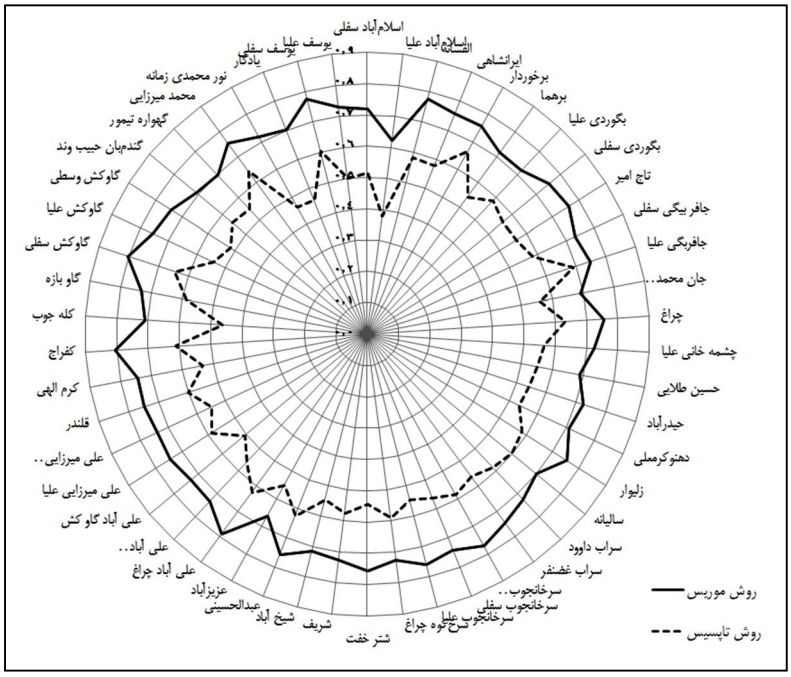

شکل (۳) سطح پایداری روستاهای مورد بررسی (ماخذ: یافته‌های پژوهش)

بر اساس این روش در بررسی موضوع با روش تاپسیس هیچ یک از ۵۰ سکونتگاه روستایی مطالعه شده در سطح پایداری قرار ندارند و ۹۲ درصد آنها نیمه‌پایدار محسوب می‌شوند. نتایج بررسی با روش موریس نیز نشانگر آن است که تنها ۴ درصد روستاها پایدار محسوب شده و ۹۶

[Downloaded from isharat.khu.ac.ir on 2026-10-28]

درصد آنها در وضعیت نیمه‌پایدار هستند. همچنین دهستانهای خاوه شمالی و جنوبی نیز تفاوت چندانی نداشته و در همه موارد بیش از ۹۰ درصد روستاهای آنها در شرایط نیمه‌پایدار قرار دارند. به بیان دیگر در حد آماره‌های توصیفی می‌توان دریافت که تفاوت قابل توجهی بین دهستانهای یاد شده وجود ندارد (جدول ۳).

در پاسخ به این مسئله پژوهش که آیا از نظر روش و الگوی ارزیابی، بین سطح پایداری روستاهای مورد بررسی اختلاف معنی‌داری وجود دارد یا خیر، محقق از آزمون T همبسته بین دو روش سنجش پایداری روستاها (روش تاپسیس و ضریب ناموزون موریس) بهره گرفته است. نتایج نشانگر آن است که مقدار T برابر ۲۸.۶۹۰- درجه آزادی معادل ۴۹ و سطح معنی‌داری حاصله کمتر از ۰.۰۰۰ می‌باشد. به بیان دیگر در بررسی سطح پایداری اجتماعی- اقتصادی روستاهای مورد مطالعه بین نتایج روش تاپسیس و موریس تفاوت معنی‌دار در سطح اطمینان ۹۹ درصد وجود دارد.

جدول(۳) سطح پایداری روستاهای مورد بررسی به تفکیک روش و دهستان

سطح پایداری		خاوه شمالی		خاوه جنوبی		جمع		حدود طبقه
		تاپسیس	موریس	تاپسیس	موریس	تاپسیس	موریس	
پایدار	فراوانی	-	۱	-	۱	-	۲	۱- ۰.۸۰۰
	درصد	-	۴.۳	-	۳.۷	-	۴	
نیمه‌پایدار	فراوانی	۲۱	۲۲	۲۵	۲۶	۴۶	۴۸	۰.۷۹۹- ۰.۵۰۰
	درصد	۹۱.۳	۹۵.۷	۹۲.۶	۹۶.۳	۹۲	۹۶	
ناپایدار	فراوانی	۲	-	۲	-	۴	-	۰.۴۹۹- ۰.۰۰
	درصد	۸.۷	-	۷.۴	-	۸	-	
جمع	فراوانی	۲۳	۲۳	۲۷	۲۷	۵۰	۵۰	-
	درصد	۱۰۰	۱۰۰	۱۰۰	۱۰۰	۱۰۰	۱۰۰	

مأخذ: یافته‌های پژوهش

همانگونه که ذکر شد از روستاهای مورد بررسی ۲۷ روستا در دهستان خاوه جنوبی و ۲۳ روستا در دهستان خاوه شمالی قرار دارند. شواهد و قرائن ظاهری از جمله وجود برخی از زیرساختها و امکانات عمومی در دهستان خاوه جنوبی به نحوی این مسئله را به ذهن متبادر می‌نمود که احتمالا بین سطح پایداری دهستانهای مورد بررسی تفاوت درخور توجهی وجود دارد. نتایج آزمون T مستقل در مورد وجود تفاوت بین سطح پایداری اجتماعی- اقتصادی روستاها در دهستانهای خاوه شمالی و جنوبی نشانگر آن است که مقدار تست لون در هر دو روش ارزیابی پایداری

[Downloaded from isharat.khu.ac.ir on 2026-10-28]

(تاپسیس و موریس) بالاتر از ۰.۰۵ بوده و بنابراین واریانس گروهها برابر می‌باشد. مقدار T و سطح معنی‌داری حاصله گویای آن است که در مورد هر دو روش سطح پایداری روستاهای دو دهستان تفاوت معنی‌داری نسبت به یکدیگر نداشته و به عبارت بهتر دهستانهای یاد شده از نظر وضعیت پایداری روستاها شرایط یکسانی دارند که موید یافته‌های توصیفی پژوهش می‌باشد (جدول ۴).

یکی از اهداف پژوهش بررسی تاثیر شرایط جغرافیایی و موقعیت استقرار روستاها در پایداری اجتماعی- اقتصادی آنهاست. از روستاهای مورد بررسی ۳۷ روستا دشتی و ۱۳ روستا دامنه‌ای است. نتایج آزمون T مستقل بین دو گروه روستای یاد شده نشانگر آن است که مقدار تست لون در هر دو روش ارزیابی پایداری (تاپسیس و موریس) بالاتر از ۰.۰۵ بوده و بنابراین واریانس گروهها برابر می‌باشد. مقدار T و سطح معنی‌داری به دست آمده نیز مبین آن است که موقعیت طبیعی تاثیری در سطح پایداری برآورد شده نداشته و بین روستاهای با موقعیت دامنه‌ای و دشتی تفاوتی وجود ندارد (جدول ۴).

جدول (۴) مقایسه پایداری روستاهای مورد بررسی بر حسب دهستان و موقعیت طبیعی

	مقایسه دهستانها			مقایسه موقعیت طبیعی		
آماره t / روشها	مقدار t	درجه آزادی	سطح معنی‌داری	مقدار t	درجه آزادی	سطح معنی‌داری
تاپسیس	۱.۰۴۵	۴۸	۰.۳۰۱	۱.۰۷۹	۴۸	۰.۲۸۶
موریس	۰.۰۹۶	۴۸	۰.۹۲۴	۱.۴۴۹	۴۸	۰.۱۵۴

مأخذ: یافته‌های پژوهش

یکی از مسائل مد نظر محقق بررسی تاثیر عامل فاصله از نزدیکترین شهر بر سطح پایداری روستاهای مورد بررسی بوده است. در گمانه‌زنیهای اولیه و نیز بر پایه یافته‌های پژوهشهای پیشین به نظر می‌آمد که فاصله از نزدیکترین شهر منطقه یعنی نورآباد (مرکز شهرستان دلفان) می‌تواند در میزان پایداری اجتماعی- اقتصادی روستاهای مورد مطالعه تاثیر داشته باشد. در راستای آزمون این مسئله از ضریب همبستگی پیرسون استفاده شد. نتیجه آزمون گویای آن است که بین سطح پایداری حاصله از هر دو روش تاپسیس و موریس و عامل یاد شده رابطه معنی‌دار وجود ندارد. این بدان معناست که فاصله از شهر تاثیری در پایداری روستاهای مورد بررسی نداشته است.

[Downloaded from isharat.khu.ac.ir on 2026-10-28]

جدول (۵) همبستگی بین فاصله از شهر، جمعیت و پایداری روستاهای مورد بررسی

ردیف	متغیر اول	متغیر دوم	همبستگی پیرسون	
			ضریب	معنی‌داری
۱	فاصله از نزدیکترین شهر	سطح پایداری تاپسیس	۰.۰۵۲	۰.۷۱۹
۲	فاصله از نزدیکترین شهر	سطح پایداری موریس	۰.۰۷۷	۰.۵۹۴
۳	جمعیت	سطح پایداری تاپسیس	۰.۲۷۴	۰.۰۵۴
۴	جمعیت	سطح پایداری موریس	۰.۳۴۳	۰.۰۱۵

مأخذ: یافته‌های پژوهش

با توجه به این که میانگین فاصله از نزدیکترین شهر در مورد روستاهای خاوه شمالی و جنوبی ۱۹.۵ کیلومتر است و ۸۲ درصد روستاها نیز در فاصله بیش از ۱۵ کیلومتری شهر یاد شده قرار دارند و از سویی شهر نورآباد از بعد امکانات و خدمات و برقراری ارتباط کارکردی با روستاها ضعیف ارزیابی می‌شود چنین نتیجه‌ای قابل قبول به نظر می‌رسد. همچنین بررسی تاثیر میزان جمعیت بر سطح پایداری روستاها به روش تاپسیس گویای آن است که ارتباط معنی‌داری بین دو متغیر وجود ندارد. اما آزمون همبستگی در مورد جمعیت و سطح پایداری روستاها به روش موریس بیانگر وجود رابطه مثبت و معنی‌دار در سطح اطمینان ۹۵ درصد می‌باشد. به بیان دیگر هرچه جمعیت روستاها بیشتر باشد سطح پایداری اجتماعی- اقتصادی آنها نیز بیشتر خواهد شد (جدول ۵).

نتیجه‌گیری

به رغم مقبولیت راهبرد توسعه پایدار و پاسخگویی آن به برخی مسائل و چالشهای زیست‌محیطی توسعه، ابعاد اجتماعی- اقتصادی پایداری یا مورد غفلت قرار گرفته و یا تحت نفوذ و سیطره بعد زیست‌محیطی و درخدمت اهداف آن مورد توجه قرار می‌گیرد. پایداری اجتماعی- اقتصادی بیش از پافشاری بر عدالت بین نسلها بر مفهوم عدالت درون‌نسلی تاکید دارد. بخش درخور توجهی از ناپایداریهای کشورهای در حال توسعه به ویژه در مناطق و سکونتگاههای روستایی به دو بعد یاد شده بازمی‌گردد و به نوبه خود منشاء بسیاری از ناپایداریهای محیطی است. بدین لحاظ شناخت میزان پایداری اجتماعی- اقتصادی روستاها سهم درخور توجهی در نیل به توسعه پایدار سکونتگاهای روستایی دارد. در راستای این مهم کوشش پژوهش حاضر علاوه بر شناخت سطح پایداری مقایسه دو روش متفاوت تاپسیس و موریس نیز بوده است.

نتیجه بررسی گویای آن است که به رغم برخی یافته‌های یکسان، بین نتایج دو روش تفاوتهایی وجود دارد. در یکی دو مورد یافته‌های روش موریس با واقعیت تجربی و مشاهده‌های میدانی انطباق

[Downloaded from isharat.khu.ac.ir on 2026-10-28]

بیشتری دارد. با این وجود محقق در مورد برتری هیچکدام از روشها به قضاوت قطعی نرسید و معتقد است این مسئله نیازمند بررسی بیشتر است. از این رو به نظر می‌رسد در انتخاب روش سنجش پایداری روستاها، بایستی علاوه بر نوع و کیفیت داده‌ها به مزایا و معایب روش‌شناختی تکنیکها و نیز اهداف بررسی توجه شود. اما آزمون T همبسته بین دو روش سنجش پایداری (تاپسیس و موریس) نشان داد که بین دو روش تفاوت معنی‌دار در سطح اطمینان ۹۹ درصد وجود دارد. مقادیر حداقل و حداکثر سطح پایداری روستاهای مورد بررسی در هر دو روش تاپسیس و موریس نشانگر آن است که فاصله و شکاف بین روستاهای منطقه چندان عمیق نیست. گروهبندی روستاها به پایدار، نیمه‌پایدار و ناپایدار نیز نشان می‌دهد که با روش تاپسیس ۹۲ درصد روستاها و با روش موریس ۹۶ درصد روستاهای مطالعه شده در شرایط نیمه‌پایدار قرار دارند.

مقدار T و سطح معنی‌داری حاصله گویای آن است که در مورد هر دو روش، سطح پایداری روستاهای دو دهستان تفاوت معنی‌داری نسبت به یکدیگر ندارند. در مورد روستاهای با موقعیت دشتی و دامنه‌ای نیز نتیجه مشابه حاصل شد. همچنین بین فاصله از نزدیکترین شهر و سطح پایداری اجتماعی- اقتصادی سکونتگاههای مورد مطالعه ارتباط معنی‌داری یافت نشد. هرچند بین سطح پایداری روستاها به روش تاپسیس با جمعیت رابطه‌ای مشاهده نشد اما بین همین متغیر و جمعیت به روش موریس رابطه‌ای معنی‌دار به دست آمد.

منابع و ماخذ

۱. آسایش، حسین و استعلاجی، علیرضا (۱۳۸۲) **اصول و روش‌های برنامه‌ریزی ناحیه‌ای (مدل‌ها، روش‌ها و فنون)**، تهران، انتشارات دانشگاه آزاد اسلامی شهرری.

۲. آقایاری هیر، محسن (۱۳۸۳) **سطح‌بندی پایداری توسعه روستاهای بخش هیر با استفاده از GIS**، پایان‌نامه کارشناسی ارشد جغرافیا و برنامه‌ریزی روستایی، تهران، دانشکده علوم انسانی، دانشگاه تربیت مدرس.

۳. استانداری لرستان (۱۳۹۰) **سالنامه آماری استان لرستان- ۱۳۹۰**، معاونت برنامه‌ریزی استانداری لرستان، تاریخ مراجعه: مهر ۱۳۹۱، دسترسی در: http://www.ostan-lr.ir/ostan-lr/pagecontent.php?rQV

[Downloaded from isharat.khu.ac.ir on 2026-10-28]

۴. الیوت، جنیفر. آ. (۱۳۷۸) **مقدمه‌ای بر توسعه پایدار در کشورهای در حال توسعه**، ترجمه عبدالرضا رکن‌الدین افتخاری و حسین رحیمی، تهران، موسسه توسعه روستایی.

۵. بدری، سیدعلی، اکبریان‌رونیزی، سعیدرضا و جواهری، حسن (۱۳۸۵) **تعیین سطوح توسعه‌یافتگی نواحی روستایی شهرستان کامیاران**، فصلنامه تحقیقات جغرافیایی، سال۲۱، شماره ۳، صص۱۳۰-۱۱۶.

۶. بدری، سیدعلی، رکن‌الدین افتخاری، عبدالرضا (۱۳۸۲) **ارزیابی پایداری: مفهوم و روش**، فصلنامه تحقیقات جغرافیایی، سال ۱۸، شماره ۳، صص ۳۴- ۹.

۷. پورطاهری، مهدی، زال، ابوذر و رکن‌الدین افتخاری، عبدالرضا (۱۳۹۰) **ارزیابی و الویت‌بندی پایداری اجتماعی در مناطق روستایی: مطالعه موردی روستاهای شهرستان خرم‌بید استان فارس**، فصلنامه روستا و توسعه، سال ۱۴، شماره ۳، صص ۴۹- ۱۹.

۸. پورطاهری، مهدی، سجاسی قیداری، حمداله و صادقلو، طاهره (۱۳۸۹) **سنجش و الویت‌بندی پایداری اجتماعی در مناطق روستایی با استفاده از تکنیک رتبه‌بندی بر اساس تشابه به حل ایده‌آل فازی- مطالعه موردی: دهستان حومه بخش مرکزی شهرستان خدابنده**، فصلنامه پژوهشهای روستایی، سال اول، شماره ۱، صص ۳۱- ۱.

۹. حافظنیا، محمدرضا(۱۳۸۸) **مقدمه‌ای بر روش تحقیق در علوم انسانی**، تهران، انتشارات سمت.

۱۰. خسروبیگی، رضا. شایان، حمید. سجاسی قیداری، حمدالله و صادقلو، طاهره (۱۳۹۰) **سنجش و ارزیابی پایداری در مناطق روستایی با استفاده از تکنیک تصمیم‌گیری چندمتغیره فازی- تاپسیس**، پژوهش‌های روستایی، سال ۲، شماره ۱، صص ۱۸۵-۱۵۱.

۱۱. درسنر، سیمون (۱۳۸۴) **مبانی پایداری**، ترجمه محمود دانشور کاخکی، سیاوش دهقانیان و فرخ دین‌قزلی، مشهد، انتشارات دانشگاه فردوسی.

۱۲. رئیسی، لیلا (۱۳۸۷) **رابطه حفاظت از محیط زیست با صلح و توسعه پایدار**، فصلنامه دانشکده ادبیات و علوم انسانی، سال ۳ ، شماره ۱۰ و ۱۱، صص ۱۳۴- ۱۰۹.

[Downloaded from isharat.khu.ac.ir on 2026-10-28]

۱۳. زال، ابوذر (۱۳۸۶) **ارزیابی و سنجش پایداری اجتماعی و نقش عوامل جغرافیایی در آن: مناطق روستایی شهرستان خرم بید، پایان‌نامه کارشناسی ارشد جغرافیا و برنامه‌ریزی روستایی**، دانشگاه تربیت مدرس.

۱۴. شابیرچیما، جی و راندینلی، دنیس . ای (۱۳۷۳) **اجرای طرحهای تمرکززدایی در آسیا- امکانات محلی برای توسعه روستایی**، ترجمهٔ عباس حکیمی و دیگران ، تهران، انتشارات مرکز تحقیقات و بررسی مسایل روستایی.

۱۵. طاهرخانی، مهدی (۱۳۸۶) **کاربرد تکنیک تاپسیس در اولویت‌بندی مکانی استقرار صنایع تبدیلی کشاورزی در مناطق روستایی**، فصلنامه پژوهش‌های اقتصادی، سال ۶ ، شماره ۳، صص ۷۱- ۵۹.

۱۶. فرجی‌سبکبار، حسن‌علی. بدری، سیدعلی. مطیعی‌لنگرودی، سیدحسن و شرفی، حجت‌الله (۱۳۸۹) **سنجش میزان پایداری نواحی روستایی بر مبنای مدل تحلیل شبکه، با استفاده از تکنیک بردا، مورد: نواحی روستایی شهرستان فسا**، پژوهشهای جغرافیای انسانی، سال ۴۲ ، شماره ۷۲، صص ۱۵۶- ۱۳۵.

۱۷. قدیری معصوم، مجتبی، ضیاء نوشین، محمدمهدی و خراسانی، محمدامین (۱۳۸۹) **پایداری اقتصادی و رابطه آن با ویژگیهای مکانی- فضایی، مورد: روستاهای دهستان کوهین، شهرستان کبودراهنگ**، روستا و توسعه، سال ۱۳، شماره ۲، صص ۲۹- ۱.

۱۸. کهنسال، محمدرضا، رفیعی‌دارانی، هادی (۱۳۸۸) **سنجش درجه توسعه‌یافتگی کشاورزی شهرستان‌های استان خراسان رضوی با استفاده از روش تاکسونومی عددی**، اقتصاد کشاورزی، سال ۳، شماره ۴. صص۶۶- ۴۵.

۱۹. کلانتری، خلیل، اسدی، علی و چوبچیان، شهلا (۱۳۸۸) **تدوین و اعتبارسنجی شاخصهای توسعه پایدار مناطق روستایی**، فصلنامه مطالعات و پژوهشهای شهری و منطقه‌ای، سال ۱، شماره ۲، صص ۸۶- ۶۹.

۲۰. متوسلی، محمود (۱۳۸۲) **توسعه اقتصادی مفاهیم، مبانی نظری، رویکرد نهادگرایی و روش‌شناسی**، تهران، انتشارات سمت.

[Downloaded from isharat.khu.ac.ir on 2026-10-28]

۲۱.مرادی، ژیلا (۱۳۹۱) **سنجش سطوح توسعه‌یافتگی کشاورزی دهستان قراتوره، شهرستان دیواندره**، پایان‌نامه کارشناسی ارشد توسعه روستایی، گروه ترویج و آموزش کشاورزی، دانشکده کشاورزی، دانشگاه رازی کرمانشاه.

۲۲.مرکز آمار ایران (۱۳۸۵) **شناسنامه آبادیهای استان لرستان- سال ۱۳۸۵**، تاریخ مراجعه: اردیبهشت ۱۳۹۲، دسترسی در: http://www.amar.org.ir/Default.aspx?tabid=1042

۲۳. مطیعی لنگرودی، حسن (۱۳۸۲) **برنامه‌ریزی روستایی با تأکید بر ایران**، مشهد، انتشارات جهاد دانشگاهی مشهد.

Anand, S. and A. Sen (2000) ***Human Development and Economic Sustainability***, World Development, Vol. 28, No. 12, pp. 2029-2049.

Colantonio, A. (2009) ***Social Sustainability: Linking Research to Policy and Practice***, Oxford Institute for Sustainable Development (OISD), Oxford Brookes University, Oxford, UK, available on: http://ec.europa.eu/research /sd/conference/2009/papers/7/andrea_colantonio_social_sustainability.pdf (August 2013).

Edwards, A.R. (2005) ***the sustainability revolution, portrait of a paradigm shift***, Canada, new society publishers.

Littig, B. and E. Griebler (2005) ***Social sustainability: a catchword between political pragmatism and social theory***, International Journal of Sustainable Development, Vol. 8, Nos. 1/2, pp.65-79.

Liverman, D.M, M.E, Hanson, , B.J, Brown, and R.W Merideth (1988) ***From Global Sustainability toward measurement***, Environmental Management, Vol. 12, No. 2 , pp. 133-144.

Mak, M. Y and C. J, Peacock (2011) ***Social Sustainability: A Comparison of Case Studies in UK, USA and Australia***, 17th Pacific Rim Real Estate Society Conference, Gold Coast, 16-19 Jan 2011, available on: http://www.prres.net/papers/Mak_Peacock_Social_Sustainability.pdf (July 2013).

McKenzie, S. (2004) ***Social Sustainability: Towards Some Definitions***, Hawke Research Institute, University of South Australia, Working Paper

[Downloaded from isharat.khu.ac.ir on 2026-10-28]

Series, No 27 available on: http://www.sapo.org.au/pub/pub241.html (June 2013).

Moles, R. F, W. J Morrissey, and B. O'Regan, (2008) ***Practical appraisal of sustainable development- Methodologies for sustainable measurement at settlement level***, Environmental Impact Assessment Review, Vol. 28, No. 2-3, pp 144-165.

Neumayer, E (2001) ***Analysis of the Human Development Index and Sustainability, A constructive, proposal***, Ecological Economics, Vol. 39, No. 1, pp. 101-114.

Olson, D.L. (2004) ***Comparison of Weights in TOPSIS Models***, Journal of Mathematical and Computer Modeling, Vol. 40 , No. 7-8, pp. 721- 727.

Omann, I. and J.H. Spangenberg (2002) ***Assessing Social Sustainability-The Social Dimension of Sustainability in a Socio-Economic Scenario***, Sustainable Europe Research Institute SERI, 7th Biennial Conference of the International Society for Ecological Economics, in Sousse (Tunisia), 6-9 March 2002, also available on: http://seri.at/wp-content/uploads /2010 /05 / Assessing_social_sustainability.pdf (September 2013).

Opricovic, S and G.H., Tzeng, (2004) ***Compromise Solution by MCDM Methods: A Comparative Analysis of VIKOR and TOPSIS***, European Journal of Operational Research, Vol. 156 No. 2, pp. 445- 455.

Segnestam, L. , M. Winograd and A. Farrow (2000) ***Developing Indicators-Lessons Learned from Central America***, The International Bank for Reconstruction and Development/The World Bank, Washington, D.C., U.S.A.

Spangenberg, J.H. (2005) ***Economic sustainability of the economy: concepts and indicators***, International Journal of Sustainable Development, Vol. 8, Nos. 1/2, pp. 47–64.

United Nations (2007) ***Indicators of Sustainable Development: Guidelines and Methodologies***, New York, United Nations publication.

Vallance, S., H. C. Perkins and J. E. Dixon (2011) ***What is social sustainability? A clarification of concepts***, Geoforum, vol 42, No 3, pp 342-348.

[Downloaded from isharat.khu.ac.ir on 2026-10-28]